




**VERACRUZ**  
GOBIERNO  
DEL ESTADO



**DIF**  
Estatal  
Veracruz



DSP: SSE/D-0778/2020

**CONTRATO No. AD-009.20**  
**DERIVADO DE LA AD POR EXCEPCIÓN**  
**DE LEY No. AD-EL-08/2020**

*Memo*  
*6/9/20*

**CONTRATO DE COMPRAVENTA PARA LA ADQUISICIÓN, DISTRIBUCIÓN Y SUMINISTRO DE INSUMOS PARA EL PROGRAMA "DESAYUNOS ESCOLARES FRÍOS, QUE CELEBRAN, POR UNA PARTE EL SISTEMA PARA EL DESARROLLO INTEGRAL DE LA FAMILIA DEL ESTADO DE VERACRUZ DE IGNACIO DE LA LLAVE, REPRESENTADO EN ESTE ACTO POR LA MTRA. NAYELI MARTÍNEZ CALDERÓN, EN SU CARÁCTER DE PRESIDENTA DEL SUBCOMITÉ DE ADQUISICIONES, ARRENDAMIENTOS, ADMINISTRACIÓN Y ENAJENACIÓN DE BIENES MUEBLES, APODERADA LEGAL Y ENCARGADA DE DESPACHO DE LA DIRECCIÓN ADMINISTRATIVA DEL SISTEMA PARA EL DESARROLLO INTEGRAL DE LA FAMILIA DEL ESTADO DE VERACRUZ DE IGNACIO DE LA LLAVE, A QUIEN EN LO SUCESIVO SE LE DENOMINARÁ "EL DIF ESTATAL" Y POR LA OTRA PARTE, DICONSA, S.A. DE C.V., REPRESENTADA EN ESTE ACTO POR EL LIC. RENE GAVIRA SEGRESTE, TITULAR DE LA UNIDAD DE ADMINISTRACIÓN Y FINANZAS DE SEGALMEX, EN SU CARÁCTER DE APODERADO LEGAL, PARTE QUE EN LO SUCESIVO SE LE DENOMINARÁ "EL PROVEEDOR", QUIENES AL ACTUAR DE MANERA CONJUNTA SE LES IDENTIFICARÁ EN EL PRESENTE CONTRATO COMO "LAS PARTES", AL TENOR DE LOS SIGUIENTES:**

**ANTECEDENTES**

**A)** En fecha 24 de junio de 2019, se firmó el Convenio Marco de Colaboración entre el Gobierno del Estado de Veracruz de Ignacio de la Llave y Diconsa, S.A. de C.V., relativo a suscribir convenios y contratos que amparen la distribución, suministro y entrega por parte de "DICONSA, S.A. DE C.V." a "EL GOBIERNO DEL ESTADO DE VERACRUZ" bienes que serán destinados a diversos programas sociales.

**B)** La operación de los programas alimentarios y de desarrollo comunitario es coordinada por el Sistema Nacional para el Desarrollo Integral de la Familia, a través de la Dirección General de Alimentación y Desarrollo Comunitario (DGADC). La Estrategia Integral de Asistencia Social Alimentaria y Desarrollo Comunitario, pretende contribuir a un estado nutricional adecuado y al desarrollo comunitario de las personas en condiciones de vulnerabilidad, mediante el impulso de comunidades autogestivas, organizadas y con participación activa, así como el consumo de una alimentación nutritiva, suficiente y de calidad, fortalecida por la educación nutricional y el aseguramiento de la calidad alimentaria para lograr su bienestar.

**C)** De acuerdo con la Estrategia Integral de Asistencia Social Alimentaria y Desarrollo Comunitario (EIASADC) 2020, la adquisición, distribución y suministro de insumos para los programas alimentarios, estarán enfocados a su distribución en todas las poblaciones vulnerables, consideradas a ser atendidas en 2019, y lo seguirán siendo en 2020, pues, aunque cambia la estructura de los programas, las poblaciones se siguen protegiendo atendiendo al principio de progresividad.




*[Handwritten signatures]*





**VERACRUZ**  
GOBIERNO  
DEL ESTADO



**DIF**  
Estatal  
Veracruz



ME LLENA DE ORGULLO

**D)** Mediante acuerdo ratificado **SE/I/002/2020**, los integrantes del Subcomité aprobaron por unanimidad de votos la solicitud de autorización para contratar mediante Adjudicación Directa por Excepción de Ley, la Adquisición, Distribución y Suministro de Insumos para el Programa Desayunos Escolares Fríos, con la empresa DICONSA, S.A. DE C.V.; en atención a la solicitud de la Dirección de Atención a Población Vulnerable, con cargo al Fondo de Aportaciones Múltiples 2020, y de conformidad con el artículo 55, fracción VII, de la Ley de Adquisiciones, Arrendamientos, Administración y Enajenación de Bienes Muebles del Estado de Veracruz de Ignacio de la Llave.

**E)** Se celebra el presente contrato, de conformidad con lo establecido en los artículos, 26 fracción III, 60, 61, 62 y demás relativos y aplicables de la Ley de Adquisiciones, Arrendamientos, Administración y Enajenación de Bienes Muebles del Estado de Veracruz de Ignacio de la Llave.

## **DECLARACIONES Y PERSONALIDAD DE LAS PARTES**

### **I.- DE "EL DIF ESTATAL":**

**A)** Es un Organismo Público Descentralizado con personalidad jurídica y patrimonio propio, de conformidad con lo establecido en el artículo 15 de la Ley Sobre el Sistema Estatal de Asistencia Social.

**B)** Comparece a suscribir el presente documento Nayeli Martínez Calderón, en su carácter de Presidenta del Subcomité de Adquisiciones, Arrendamientos, Administración y Enajenación de Bienes Muebles, Apoderada legal y Encargada de Despacho de la Dirección Administrativa del Sistema para el Desarrollo Integral de la Familia del Estado de Veracruz de Ignacio de la Llave, de conformidad con lo establecido en el artículo 37, fracciones VII, VIII, XVI, XVIII y XXIII del Reglamento Interior del Sistema para el Desarrollo Integral de la Familia del Estado de Veracruz de Ignacio de la Llave, y artículo 10, inciso g), del Manual de Organización y Funcionamiento del Subcomité de Adquisiciones, Arrendamientos, Administración y Enajenación de Bienes Muebles del Sistema para el Desarrollo Integral de la Familia del Estado de Veracruz de Ignacio de la Llave.

Nayeli Martínez Calderón, Encargada de Despacho de la Dirección Administrativa del Sistema para el Desarrollo Integral de la Familia del Estado de Veracruz, acredita su personalidad con el nombramiento de fecha 27 de mayo del dos mil veinte, emitido por Rebeca Quintanar Barceló, Directora General del Organismo, así como con el Poder General para Actos de Administración, de fecha veintiocho de mayo del año dos mil veinte, el cual consta en el Libro Ciento Cuarenta y Nueve, Instrumento Notarial número Trece Mil Ochocientos Noventa y Nueve, pasado ante la fe del Licenciado Félix Roberto Ríos Montiel, Notario Adscrito en funciones y del Patrimonio Inmobiliario Federal de la Notaria número veintisiete, de la Décima Primera Demarcación Notarial, con cabecera y residencia en esta ciudad de Xalapa-Enríquez, Estado de Veracruz de Ignacio de la Llave, por licencia de su Titular licenciado Eugenio Adalberto Vásquez Muñoz.







**VERACRUZ**  
GOBIERNO  
DEL ESTADO



**DIF**  
Estatal  
Veracruz



**C)** Es procedente la suscripción del presente instrumento jurídico de conformidad con los artículos 134 de la Constitución Política de los Estados Unidos Mexicanos, 1, fracción I, 3, fracción I, 9, 12, 26, fracción III, 55, fracción VII, 59, 60, 61, 62 y demás relativos y aplicables de la Ley de Adquisiciones, Arrendamientos, Administración y Enajenación de Bienes Muebles del Estado de Veracruz de Ignacio de la Llave, 186, fracción XXXIII del Código Financiero para el Estado de Veracruz de Ignacio de la Llave, 56 del Decreto No. 525 del Presupuesto de Egresos para el Gobierno de Veracruz de Ignacio de la Llave, correspondiente al Ejercicio Fiscal 2020, 37 fracciones VII, VIII, XVI, XVIII y XXIII del Reglamento Interior del Sistema para el Desarrollo Integral de la Familia del Estado de Veracruz.

**D)** Señala como su domicilio para todos los efectos de este contrato, el ubicado en Kilómetro 1.5, Carretera Xalapa-Coatepec, Colonia Benito Juárez, Código Postal 91070, Xalapa-Enríquez, Veracruz de Ignacio de la Llave.

**II.- DE "EL PROVEEDOR":**

**A)** Que es una persona moral constituida conforme a las leyes de los Estados Unidos Mexicanos, bajo la forma de Sociedad Anónima de Capital Variable, según Escritura Pública Número 40,071 de fecha veintiocho de abril de mil novecientos ochenta y seis, otorgada ante la fe del Lic. Roberto del Valle Prieto, Notario Público No. 113 del entonces Distrito Federal, hoy Ciudad de México, sectorizada actualmente a la Secretaría de Agricultura y Desarrollo Rural, como consta en el Decreto por el que se reforman, adicionan y derogan diversas disposiciones de la Ley orgánica de la Administración Pública Federal, publicada en el Diario Oficial de la Federación, el día 30 de noviembre del 2018 y cuenta con el **Registro Federal de Contribuyentes DIC860428M2A, y con padrón de proveedores número 18778**, de fecha 10 de diciembre de dos mil diecinueve.



ESTADOS UNIDOS MEXICANOS  
SECRETARÍA DE AGRICULTURA Y DESARROLLO RURAL  
DIRECCIÓN JURÍDICA Y CONSULTIVA

**B)** Que mediante Escritura Pública Número 73,695 de fecha diez de diciembre de mil novecientos noventa y nueve, otorgada ante la fe del Lic. Jorge Sánchez Pruneda, Notario Público Número 127 del entonces Distrito Federal, hoy Ciudad de México, quedó protocolizada la asamblea general extraordinaria de accionistas de **"DICONSA"**, celebrada el ocho de octubre del mismo año, en la que se acordó la reforma integral de sus estatutos sociales y el cambio de denominación a DICONSA, S.A. de C.V., a partir del primero de enero del año dos mil.

**C)** Que por Escritura Pública Número 73,703 de fecha trece de diciembre de mil novecientos noventa y nueve, otorgada ante la fe del Lic. Jorge Sánchez Pruneda, Notario Público Número 127 del entonces Distrito Federal, hoy Ciudad de México, se Protocoliza el Acta de Asamblea General Extraordinaria de Accionistas bajo los siguientes objetos: PRIMERA.- Que la fusión que se lleve a cabo considerando a Distribuidora e Impulsora comercial Conasupo, S.A. de C.V. como sociedad fusionante, y sus dieciséis filiales como sociedades fusionadas. SEGUNDA.- Que la fusión se realice contemplando el proyecto de reforma de estatutos sociales de Distribuidora comercial Conasupo, S.A de C.V., cuya formalización se encuentra en trámite y que considera la ampliación de su objeto social









**VERACRUZ**  
GOBIERNO  
DEL ESTADO



**DIF**  
Estatal  
Veracruz



ME LLENA DE ORGULLO

C) Que el presente instrumento legal se basa en los artículos 44 y 46 de la Ley Orgánica del Poder Ejecutivo del Estado de Veracruz de Ignacio de la Llave; 1725, 1726, 1727, 1729, 1730, 1792-A, 1792-B, 2239, 1757, 1760, 1763, 1765, 1766, 1767, 1769, 1771, 1772, 1784, 1792, 1995, y 2037 del Código Civil Vigente en el Estado, con relación a los artículos 12, 26 fracción III, 55 fracción VII, 60, 61, 62 y demás relativos a la Ley de Adquisiciones, Arrendamientos, Administración y Enajenación de Bienes Muebles para el Estado de Veracruz de Ignacio de la Llave; 1, 2, 26, 29 y 31 de los Lineamientos Generales de Austeridad y Contención del Gasto para el Poder Ejecutivo del Estado Libre y Soberano de Veracruz de Ignacio de la Llave.

Atentas a los antecedentes y declaraciones mencionadas en este contrato, "LAS PARTES" aceptan someterse a las siguientes:

### CLÁUSULAS

**PRIMERA.- OBJETO.- "EL PROVEEDOR"** se obliga a vender, distribuir y suministrar Insumos para el Programa "Desayunos Escolares Fríos" de acuerdo al **ANEXO 1 (ANEXO TÉCNICO)**, que forma parte integrante del presente instrumento y a lo siguiente:

PROGRAMA	REGLON	CONCEPTO/PRODUCTO	CANTIDAD REQUERIDA	PRESENTACIÓN	UNIDAD DE MEDIDA	CANTIDAD REQUERIDA	MARCA OFERTADA	PRECIO UNITARIO	IMPORTE TOTAL
"Desayunos Escolares Fríos"	1	Brik Leche de vaca descremada	1	BRIK	250 ml.	34,580,000	LICONSA	\$4.00	\$138,320,000.00
	2	Barra de amaranto con cereal integral	1	BARRA	30 g	6,760,000	NATURE AIR	\$1.69	\$11,424,400.00
	3	Uva pasa y arándano (20 g), semilla de girasol (10 g).	1	BOLSA	30 g	6,760,000	INTECAL	\$3.16	\$21,361,600.00
	4	Cereal integral de avena	1	PAQUETE	30 g	7,280,000	NATURE AIR	\$1.96	\$14,268,800.00
	5	Manzana deshidratada (20 g), cacahuete tostado (10 g).	1	BOLSA	30 g	7,280,000	INTECAL	\$3.37	\$24,533,600.00
	6	Hojuelas de avena	1	BOLSA	30 g	7,280,000	NATURE AIR	\$2.09	\$15,215,200.00
	7	Mix de fruta: mango (20 g), semilla de girasol (10 g).	1	BOLSA	30 g	7,280,000	INTECAL	\$3.16	\$23,004,800.00
	8	Galleta de animalito con cacao	1	BOLSA	30 g	7,540,000	NATURE AIR	\$1.96	\$14,778,400.00
	9	mix de fruta: piña (20 g), cacahuete (10 g).	1	BOLSA	30 g	7,540,000	INTECAL	\$3.32	\$25,032,800.00
	10	Cereal integral de avena y amaranto	1	PAQUETE	30 g	5,720,000	AL CALOR DEL SOL	\$1.98	\$11,325,600.00
	11	Fruta deshidratada: uva pasa y papaya (20 g), semilla de girasol (10 g).	1	BOLSA	30 g	5,720,000	INTECAL	\$3.21	\$18,361,200.00
<b>SUBTOTAL</b>									<b>\$317,626,400.00</b>
<b>I.V.A.</b>									<b>\$0.00</b>
<b>I.E.P.S 8% renglón 2 al 11</b>									<b>\$14,344,512.00</b>
<b>TOTAL</b>									<b>\$331,970,912.00</b>



DIF ESTATAL VERACRUZ  
5 DIRECCIÓN JURÍDICA Y CONSULTIVA





**VERACRUZ**  
GOBIERNO  
DEL ESTADO



**DIF**  
Estatal  
Veracruz



**SEGUNDA.- IMPORTE DEL CONTRATO.-** Para el cumplimiento del presente contrato y en referencia al Programa de Desayunos Escolares Fríos **"EL DIF ESTATAL"** se compromete a pagar a **"EL PROVEEDOR"** un monto subtotal de **\$317,626,400.00** (Trescientos diecisiete millones seiscientos veintiséis mil cuatrocientos pesos 00/100 M.N.) más el Impuesto Especial sobre Producción y Servicio (IEPS) por la cantidad de **\$14,344,512.00** (Catorce millones trescientos cuarenta y cuatro mil quinientos doce pesos 00/100 M.N), haciendo un monto total del Programa Desayunos Escolares Fríos por la cantidad de **\$331,970,912.00** (Trescientos treinta y un millones novecientos setenta mil novecientos doce pesos M.N. 00/100).

**"LAS PARTES"** convienen que el presente contrato se celebra bajo la modalidad de precios fijos durante la vigencia del mismo, de conformidad con el artículo 10, último párrafo de la Ley de Adquisiciones, Arrendamientos, Administración y Enajenación de Bienes Muebles del Estado de Veracruz de Ignacio de la Llave.

**TERCERA.- FORMA DE PAGO.-** El pago se realizará en pesos mexicanos, en una sola exhibición, dentro del plazo de TREINTA DÍAS NATURALES contados a partir de la presentación de la factura correspondiente debidamente requisitada y documentación soporte de la entrega de los bienes, sellada y firmada de recibido por el área correspondiente, la cual deberá acreditar que los insumos alimentarios fueron recibidos por los Sistemas Municipales DIF a entera satisfacción, para lo cual deberá presentar el recibo de entrega de insumos en original, el cual debe contener un listado de los insumos entregados, sello del Municipio, fecha y hora de entrega, modalidad, mes o bimestre al que corresponde, con todos los datos legibles.

Las facturas correspondientes deberán expedirse a nombre del Sistema para el Desarrollo Integral de la Familia del Estado de Veracruz, dichas facturas contendrán los requisitos fiscales vigentes determinados en el artículo 29 y 29-A del Código Fiscal de la Federación, a nombre del Sistema para el Desarrollo Integral de la Familia del Estado de Veracruz, con domicilio en Kilómetro 1.5, Carretera Xalapa-Coatepec, Colonia Benito Juárez, Código Postal 91070, Xalapa-Enríquez, Veracruz, México, el cual cuenta con Registro Federal de Contribuyentes número SDI770430-IV2.

Las facturas deberán elaborarse por modalidad, tipo gasto e insumo, además de contener lo siguiente:

- Descripción del insumo.
- Cantidad.
- Precio Unitario a dos decimales.
- Importe total con número y letra.
- Nombre de la modalidad.
- Mes y/o bimestre de abasto al que corresponde la entrega.



**DIF ESTATAL VERACRUZ**  
DIRECCIÓN JURÍDICA  
Y CONSULTIVA

*[Handwritten signature in blue ink]*

**"EL PROVEEDOR"** deberá entregar adjunto a las facturas para pago en cada periodo de abastos, certificados de calidad emitidos por **"EL PROVEEDOR"**, para cada uno de los insumos y lotes adquiridos, aclarándose que dicho certificado de calidad podrá ser el mismo que se entregó en primera instancia o a petición expresa de **"EL DIF ESTATAL"** para cada uno de los insumos lotes adquiridos.

*[Handwritten signature in black ink]*





**VERACRUZ**  
GOBIERNO  
DEL ESTADO



**DIF**  
Estatal  
Veracruz



**CUARTA.- LUGAR Y FECHA DE ENTREGA.-** "EL PROVEEDOR" deberá entregar libre a piso, en los almacenes de los Sistemas DIF Municipales que "EL DIF ESTATAL" indique a "EL PROVEEDOR" a la formalización de cada pedido; o en su caso, en la bodega alterna a "EL DIF ESTATAL" ubicada en la esquina de 20 de Noviembre No. 585; Colonia Badillo, Xalapa-Enríquez, Veracruz, y de acuerdo al **ANEXO 1 (ANEXO TÉCNICO)**, **ANEXO 2** el cual corresponde al documento de remisión y **ANEXO 3** (calendarios de fechas y lugares de entrega), todos integrando el presente instrumento jurídico.

"EL PROVEEDOR" utilizará bajo su responsabilidad el transporte que él designe para la entrega de los bienes, garantizando la entrega en el tiempo requerido y en condiciones óptimas liberando al Gobierno del Estado de Veracruz de Ignacio de la Llave o al Sistema para el Desarrollo Integral de la Familia del Estado de Veracruz de Ignacio de la Llave de costos adicionales por servicios de entrega quedando estos a cargo de "EL PROVEEDOR".

Los Bienes deberán ser entregados en los términos establecidos en los párrafos anteriores debiendo quedar constancia de ello en el documento de remisión adecuado conforme al **ANEXO 2** de este contrato.

**QUINTA.- GARANTÍA Y CANJE DE LOS BIENES.-** "EL PROVEEDOR", deberá garantizar los insumos por un término mínimo de **SEIS MESES** posteriores a la entrega contra cualquier defecto de fabricación, composición o vicios ocultos, en caso de que se presentara alguno de ellos, deberá realizar el canje de los mismos sin costo para "EL DIF ESTATAL", con un plazo de respuesta no mayor a **DIEZ DÍAS NATURALES**.

"EL PROVEEDOR" se obliga a responder por su cuenta y riesgo de los daños y/o perjuicios que por su inobservancia, negligencia, impericia, mala fe o dolo llegue a causar a "EL DIF ESTATAL" y/o a terceros, con motivo de las obligaciones pactadas en este instrumento jurídico o bien por los defectos, o vicios ocultos, o demora en los bienes entregados.

**SEXTA.- CADUCIDAD.-** "LAS PARTES" convienen que referente a la vida de anaquel, los productos deberán conservarse en buen estado y sin cambios en sus propiedades fisicoquímicas, microbiológicas y sensoriales por espacio de **SEIS MESES MÍNIMO** contados a partir de la entrega del producto, a fin de que a su recepción el producto esté en condiciones óptimas de consumo hasta la fecha que viene marcada en el mismo como fecha de caducidad.

**SÉPTIMA.- VIGENCIA.-** "LAS PARTES" convienen que la vigencia del presente contrato será a partir de la fecha de su firma y hasta el día treinta y uno de diciembre del dos mil veinte.


**OCTAVA.- PROHIBICIÓN DE CESIÓN DE DERECHOS.-** "EL PROVEEDOR" se obliga a no ceder en forma parcial ni total, a favor de cualquier otra persona física o moral, los derechos y obligaciones que se deriven de este contrato.

**NOVENA.- IMPUESTOS Y DERECHOS.-** Los impuestos y derechos que procedan con motivo de los bienes objeto del presente contrato, serán pagados por "EL PROVEEDOR", conforme a la legislación aplicable en la materia.



DIF ESTATAL VERACRUZ  
DIRECCIÓN JURÍDICA  
Y CONSULTIVA





**DÉCIMA.- PATENTES, MARCAS, DERECHOS DE AUTOR.- "EL PROVEEDOR"** se obliga con **"EL DIF ESTATAL"**, a responder por los daños y/o perjuicios que le pudiera causar a este o a terceros si con motivo de la entrega de los bienes adquiridos, viola derechos de autor, de patentes y/o marcas u otro derecho reservado a nivel nacional o internacional.

Por lo anterior, **"EL PROVEEDOR"** manifiesta en este acto bajo protesta de decir verdad, no encontrarse en ninguno de los supuestos de infracción a la Ley Federal del Derecho de Autor, ni a la Ley de la Propiedad Industrial.

En caso de que sobreviniera alguna reclamación en contra de **"EL DIF ESTATAL"** por cualquiera de las causas antes mencionadas, la única obligación de este será la de dar aviso en el domicilio previsto en este instrumento a **"EL PROVEEDOR"**, para que este lleve a cabo las acciones necesarias que garanticen la liberación de **"EL DIF"** de cualquier controversia o responsabilidad de carácter civil, mercantil, penal y/o administrativa que en su caso se ocasiona.

**DÉCIMA PRIMERA.- EXCEPCIÓN DE FIANZA.- "EL DIF ESTATAL" y "EL PROVEEDOR"**, acuerdan que los ejecutores del gasto no otorgarán garantías ni efectuarán depósitos para el cumplimiento de sus obligaciones de pago con cargo al Presupuesto de Egresos; para dar cumplimiento a los artículos 64 de la Ley de Adquisiciones, Arrendamientos, Administración y Enajenación de Bienes Muebles del Estado de Veracruz de Ignacio de la Llave, que prevén la obligación de otorgar garantías.

**"EL PROVEEDOR"** al ser una empresa de participación Estatal Mayoritaria se ubica en los supuestos de lo previsto en el artículo 56 de la Ley Federal de Presupuesto y Responsabilidad Hacendaria y artículo 239 del Código Financiero del Estado de Veracruz de Ignacio de la Llave, por lo que no se requerirá garantía de cumplimiento para el presente contrato.



DIRECCIÓN JURÍDICA  
Y CONSULTIVA

**DÉCIMA SEGUNDA.- PENAS CONVENCIONALES.- "EL DIF ESTATAL"** aplicará una pena convencional equivalente del 5 al millar (0.5 %) (cero punto cinco por ciento) de acuerdo a lo siguiente:

- A)** Cuando **"EL PROVEEDOR"** no entregue los bienes dentro del plazo establecido, monto que corresponde al valor de los bienes entregados con retraso.
- B)** Cuando exista incumplimiento total o parcial por parte de **"EL PROVEEDOR"** en la entrega de los bienes, monto que se aplicará por cada día natural de atraso.
- C)** Cuando **"EL PROVEEDOR"** no atienda dentro del plazo establecido la notificación, para el canje de los bienes por el mal funcionamiento, descomposición, defectos o vicios ocultos en la adquisición de los bienes, monto que se aplicará por cada día natural de atraso.

Las cantidades que resulten por penas convencionales de acuerdo a la fórmula anteriormente señalada, serán pagadas por **"EL PROVEEDOR"** en especie otorgando a **"EL DIF ESTATAL"** los productos que para ello acuerden por escrito, los cuales serán sin costo y como excedente al monto total de lo contratado.

Lo anterior, en cumplimiento y con fundamento en lo dispuesto en el artículo 62 de la Ley de Adquisiciones, Arrendamientos, Administración y Enajenación de Bienes Muebles para el Estado de Veracruz de Ignacio de la Llave.





**VERACRUZ**  
GOBIERNO  
DEL ESTADO



**DIF**  
Estatal  
Veracruz



ME LLENA DE ORGULLO

**DÉCIMA TERCERA.- CUMPLIMIENTO DE OBLIGACIONES FISCALES.-** "EL **PROVEEDOR**" se obliga a presentar la constancia de cumplimiento de obligaciones fiscales por contribuciones estatales y opinión de cumplimiento de obligaciones fiscales, la primera expedida por la Dirección General de Recaudación de la Secretaría de Finanzas y Planeación, y la segunda emitida por la página del Servicio de Administración Tributaria, respecto de impuestos federales, las que deberán tener como máximo 30 días de haber sido expedidas, sin las cuales no será procedente su pago establecido en el presente instrumento jurídico, de conformidad con el artículo 9 Bis del Código Financiero para el Estado de Veracruz de Ignacio de la Llave, sin responsabilidad para **"EL DIF ESTATAL"**.

**DÉCIMA CUARTA.- CAUSAS DE RESCISIÓN DEL CONTRATO.-** "EL **DIF ESTATAL**" podrá rescindir administrativamente el presente contrato en caso de incumplimiento de las obligaciones a cargo de **"EL PROVEEDOR"**, establecidas en el presente instrumento jurídico, sin necesidad de declaración judicial previa, adoptando el procedimiento establecido en el artículo 79 de la Ley de Adquisiciones, Arrendamientos, Administración y Enajenación de Bienes Muebles del Estado de Veracruz de Ignacio de la Llave.

Lo anterior, sin perjuicio de la aplicación de las sanciones que pudieran corresponder conforme al CAPITULO II "Sanciones", de la Ley de Adquisiciones, Arrendamientos, Administración y Enajenación de Bienes Muebles del Estado de Veracruz.

**DÉCIMA QUINTA.- RELACIÓN LABORAL.** "LAS PARTES" convienen que **"EL DIF ESTATAL"** no adquiere ninguna obligación con **"EL PROVEEDOR"**, ni para con sus trabajadores que el mismo contrate para la realización de la entrega de los bienes al Sistema para el Desarrollo Integral de la Familia del Estado de Veracruz, objeto del presente contrato.



DIF ESTATAL VERACRUZ

DIRECCIÓN JURÍDICA  
Y CONSULTIVA

Asimismo, no se le considerará a **"EL DIF ESTATAL"** bajo ninguna circunstancia como patrón, ni sustituto de éste, y **"EL PROVEEDOR"** será responsable único por la negligencia, impericia o dolo en que incurran los trabajadores a su servicio.

**DÉCIMA SEXTA.- TERMINACIÓN ANTICIPADA.-** "LAS PARTES" podrán dar por terminado el contrato, en cualquier tiempo y por convenir así a sus intereses y funciones, en cuyo caso se notificaran entre **"LAS PARTES"**, por escrito dicha situación con **TREINTA DÍAS NATURALES** de anticipación.


**DÉCIMA SÉPTIMA.- MODIFICACIONES.-** De conformidad con lo establecido en el artículo 65, de la Ley de Adquisiciones, Arrendamientos, Administración y Enajenación de Bienes Muebles del Estado de Veracruz de Ignacio de la Llave, **"EL DIF ESTATAL"**, podrá pactar por escrito ampliación mediante adendum del presente contrato, siempre que no sea superior al 20 por ciento de lo originalmente pactado y **"EL PROVEEDOR"** sostenga los precios pactados originalmente, igual porcentaje se aplicará en su caso a la prórroga que se haga respecto a la vigencia del contrato.

Asimismo, **"LAS PARTES"** podrán pactar mediante convenio modificatorio alguna variante sobre el cumplimiento del presente contrato, siempre y cuando no perjudique al presupuesto autorizado de **"EL DIF ESTATAL"**.





**VERACRUZ**  
GOBIERNO  
DEL ESTADO



**DIF**  
Estatal  
Veracruz



**DÉCIMA OCTAVA.- SOLUCIÓN DE CONTROVERSIAS.-** Para la interpretación y cumplimiento del presente contrato, **"LAS PARTES"** convienen en someterse expresamente a la jurisdicción y competencia de los Tribunales de la Ciudad de Xalapa-Enríquez, Veracruz de Ignacio de la Llave, renunciando al fuero que les pudiera corresponder en atención a su domicilio presente o futuro o a cualquier otra circunstancia similar.

**DÉCIMA NOVENA.- ENLACE.-** Para efectos del cumplimiento del presente Contrato de Compraventa, **"EL DIF ESTATAL"** designa como enlace a quien ostente la Titularidad de la Dirección de Atención a Población Vulnerable del Sistema para el Desarrollo Integral de la Familia del Estado de Veracruz de Ignacio de la Llave.

Enteradas **"LAS PARTES"** del alcance, contenido y fuerza legal del presente instrumento lo firman en la ciudad de Xalapa-Enríquez, Veracruz de Ignacio de la Llave, el 04 de junio del dos mil veinte.

**POR "EL DIF"**

  
**Nayeli Martínez Calderón**

**Presidenta del Subcomité de Adquisiciones, Arrendamientos, Administración y Enajenación de Bienes Muebles, Encargada de Despacho de la Dirección Administrativa y Apoderada Legal del Sistema para el Desarrollo Integral de la Familia del Estado de Veracruz de Ignacio de la Llave.**

**POR "EL PROVEEDOR"**

  
**Rene Gavira Segreste**


**Titular de la Unidad de Administración y Finanzas de SELGAMEX, S.A. DE C.V. y Apoderado Legal de la empresa "DICONSA, S.A. DE C.V."**



**DIF ESTATAL VERACRUZ**  
DIRECCIÓN JURÍDICA  
Y CONSULTIVA

Esta hoja de firmas corresponde al contrato N°. AD-009.20, que celebran por una parte el Sistema para el Desarrollo Integral de la Familia del Estado de Veracruz de Ignacio de la Llave, y la empresa "DICONSA, S.A. DE C.V.", representada legalmente por Rene Gavira Segreste, de fecha 04 de junio de 2020.





**ANEXO 1**  
**(ANEXO TÉCNICO)**

PROGRAMA	REGLON	CONCEPTO/PRODUCTO	CANTIDAD REQUERIDA	PRESENTACIÓN	UNIDAD DE MEDIDA	CANTIDAD REQUERIDA	MARCA OFERTADA
"Desayunos Escolares Fríos"	1	Brik Leche de vaca descremada	1	BRIK	250 ml.	34,580,000	LICONSA
	2	Barra de amaranto con cereal integral	1	BARRA	30 g	6,760,000	NATURE AIR
	3	Uva pasa y arándano (20 g), semilla de girasol (10 g).	1	BOLSA	30 g	6,760,000	INTECAL
	4	Cereal integral de avena	1	PAQUETE	30 g	7,280,000	NATURE AIR
	5	Manzana deshidratada (20 g), cacahuete tostado (10 g).	1	BOLSA	30 g	7,280,000	INTECAL
	6	Hojuelas de avena	1	BOLSA	30 g	7,280,000	NATURE AIR
	7	Mix de fruta: mango (20 g), semilla de girasol (10 g).	1	BOLSA	30 g	7,280,000	INTECAL
	8	Galleta de animalito con cacao	1	BOLSA	30 g	7,540,000	NATURE AIR
	9	mix de fruta: piña (20 g), cacahuete (10 g).	1	BOLSA	30 g	7,540,000	INTECAL
	10	Cereal integral de avena y amaranto	1	PAQUETE	30 g	5,720,000	AL CALOR DEL SOL
	11	Fruta deshidratada: uva pasa y papaya (20 g), semilla de girasol (10 g).	1	BOLSA	30 g	5,720,000	INTECAL




DIF ESTATAL VERACRUZ  
DIRECCIÓN JURÍDICA  
Y CONSULTIVA





**VERACRUZ**  
GOBIERNO  
DEL ESTADO



**DIF**  
Estatal  
Veracruz



ME LLENA DE ORGULLO

**ANEXO 2**

**REMISIÓN**

**SISTEMA PARA EL DESARROLLO INTEGRAL DE LA FAMILIA DEL ESTADO DE VERACRUZ DE IGNACIO DE LA LLAVE**

**ADJUDICACIÓN DIRECTA POR EXCEPCIÓN DE LEY NÚMERO AD-EL-08/2020 PARA LA ADQUISICIÓN, DISTRIBUCIÓN Y SUMINISTRO DE INSUMOS PARA LOS PROGRAMAS**

Km. 1.5 de la Carretera Xalapa-Coatepec, Col. Benito Juárez, C.P. 91070, Xalapa Ver.

**DIRECCIÓN DE ATENCIÓN A POBLACIÓN VULNERABLE**

Subdirección de Desarrollo Comunitario

<b>FECHA DE REMISIÓN:</b>		<b>MUNICIPIO:</b>
<b>PERÍODO:</b>	<b>DESCRIPCIÓN</b>	<b>CANTIDAD DE DOTACIONES</b>

\*\*\*SIN CUOTA DE RECUPERACIÓN

DOMICILIO DE ENTREGA:

OBSERVACIONES:

CONDUCTOR:

TIPO DE VEHÍCULO:

PLACA:

EL SISTEMA MUNICIPAL DIF SE HACE RESPONSABLE DE RECIBIR Y VERIFICAR A SU COMPLETA SATISFACCIÓN, QUE LA CANTIDAD DE DICHOS BIENES ALIMENTARIOS SEAN SEÑALADOS EN ESTE DOCUMENTO, SELLAR Y FIRMAR DE CONFORMIDAD. ASÍ MISMO SE COMPROMETE A ENTREGAR EN TIEMPO Y FORMA DE ACUERDO A SUS PADRONES DE BENEFICIARIOS, TAL COMO SE ESTABLECE EN LAS REGLAS DE OPERACIÓN.

<b>NOMBRE Y FIRMA DE QUIEN RECIBE DIF MUNICIPAL</b>	<b>FECHA DEL RECIBO DEL PRODUCTO Y SELLO DE RECIBO DIF MUNICIPAL</b>
---	--



**DIF ESTATAL VERACRUZ**  
DIRECCIÓN JURÍDICA  
Y CONSULTIVA


*[Handwritten signature]*

*[Handwritten signature]*





VERACRUZ  
GOBIERNO  
DEL ESTADO



**DIF**  
Estatal  
Veracruz

**VERA  
CRUZ**  
ME LLENA DE ORGULLO

# ANEXO 3



DIF ESTATAL VERACRUZ  
DIRECCIÓN JURÍDICA  
Y CONSULTIVA

SISTEMA PARA EL DESARROLLO INTEGRAL DE LA FAMILIA DEL ESTADO DE VERACRUZ  
DIRECCIÓN DE ATENCIÓN A POBLACIÓN VULNERABLE  
SUBDIRECCIÓN DE ASISTENCIA ALIMENTARIA

**PROGRAMA DESAYUNOS ESCOLARES FRIOS 2020**  
**CALENDARIO DE DISTRIBUCIÓN DE BRIKS DE 250 ML. DE LECHE DESCREMADA**

No.	Municipio	Beneficiarios (Briks diarios)	No. de entrega: 15 al 26 de junio		13 al 24 de julio		10 al 21 de agosto		1 al 15 de octubre		23 de nov. al 4 de dic.		Total 133 días
			Abr-May Abr = 9 días May = 17 días	Jun-Jul Jun = 21 días Jul = 3 días	Ago-Sep Ago = 6 días Sep = 21 días	Oct-Nov Oct = 21 días Nov = 18 días	Dic'20-Ene'21 Dic = 13 días Ene = 4 días						
1	Acajete	620	16,120	14,880	16,740	24,180	10,540	62,460					
2	Acatlán	26	676	624	702	1,014	442	3,458					
3	Acayucan	2,324	60,424	55,776	62,748	90,636	39,508	309,092					
4	Actopan	1,545	40,170	37,080	41,715	60,255	26,265	205,485					
5	Acuña	123	3,198	2,952	3,321	4,797	2,091	16,359					
6	Acultzingo	1,050	27,300	25,200	28,350	40,950	17,850	139,650					
7	Agua Dulce	1,142	29,692	27,408	30,834	44,538	19,414	151,886					
8	Alpatláhuac	901	23,426	21,624	24,327	35,139	15,317	119,833					
9	Allo Lucero de Gutiérrez Barrios	1,043	27,118	25,032	28,161	40,677	17,731	138,719					
10	Altotonga	2,736	71,136	65,664	73,872	106,704	46,512	363,888					
11	Alvarado	1,100	28,600	26,400	29,700	42,900	18,700	146,300					
12	Amatitlán	405	10,530	9,720	10,935	15,795	6,885	53,865					
13	Amatlán de los Reyes	1,172	30,472	28,128	31,644	45,708	19,924	155,876					
14	Angel R. Cabada	1,352	35,152	32,448	36,504	52,728	22,984	179,816					
15	La Antigua	498	12,948	11,952	13,446	19,422	8,466	66,234					
16	Apazapan	200	5,200	4,800	5,400	7,800	3,400	26,600					
17	Aquila	160	4,160	3,840	4,320	6,240	2,720	21,280					
18	Astacinga	73	1,898	1,752	1,971	2,847	1,241	9,709					
19	Atlahuilco	888	23,088	21,312	23,976	34,632	15,096	118,104					
20	Atoyac	1,040	27,040	24,960	28,080	40,560	17,680	138,320					
21	Atzacan	1,336	34,736	32,064	36,072	52,104	22,712	177,688					
22	Atzacan	3,978	103,428	95,472	107,406	155,142	67,626	529,074					
23	Ayahualulco	1,895	49,270	45,480	51,165	73,905	32,215	252,035					
24	Banderilla	663	17,238	15,912	17,901	25,857	11,271	88,179					
25	Benito Juárez	1,343	34,918	32,232	36,261	52,377	22,831	178,619					
26	Boca del Río	3,195	83,070	76,680	86,265	124,605	54,315	424,935					
27	Calchahuaco	796	20,696	19,104	21,492	31,044	13,532	105,868					
28	Camarón de Tejeda	350	9,100	8,400	9,450	13,650	5,950	46,550					
29	Camerino Z. Mendoza	900	23,400	21,600	24,300	35,100	15,300	119,700					
30	Carlos A. Carrillo	380	9,880	9,120	10,260	14,820	6,460	50,540					
31	Carrillo Puerto	1,149	29,874	27,576	31,023	44,811	19,533	152,817					
32	Castillo de Teayo	1,100	28,600	26,400	29,700	42,900	18,700	146,300					
33	Catemaco	2,014	52,364	48,336	54,378	78,546	34,238	267,862					
34	Cazones de Herrera	1,366	35,516	32,784	36,882	53,274	23,222	181,678					
35	Cerro Azul	1,010	26,260	24,240	27,270	39,390	17,170	134,330					
36	Chacallianguis	65	1,690	1,560	1,755	2,535	1,105	8,645					
37	Chalma	676	17,576	16,224	18,252	26,364	11,492	89,908					
38	Chiconamel	713	18,538	17,112	19,251	27,807	12,121	94,829					
39	Chiconquiaco	1,164	30,264	27,936	31,428	45,396	19,788	154,812					
40	Chicontepec	4,367	113,542	104,808	117,909	170,313	74,239	580,811					
41	Chinameca	563	14,638	13,512	15,201	21,957	9,571	74,879					



DIF. ESTADAL VERACRUZ  
DIRECCIÓN JURÍDICA  
CONSULTIVA

*[Handwritten signature]*

*[Handwritten signature]*

*[Handwritten signature]*

*[Handwritten signature]*



No.	Municipio	No. de entrega: 15 al 26 de junio 13 al 24 de julio 10 al 21 de agosto 1 al 15 de octubre 23 de nov. al 4 de dic.							Total 133 días
		Beneficiarios (Briks diarios)	Abr-May	Jun-Jul	Ago-Sep	Oct-Nov	Dic '20-Ene '21		
			Abr = 9 días May = 17 días	Jun = 21 días Jul = 3 días	Ago = 6 días Sep = 21 días	Oct = 21 días Nov = 18 días	Dic = 13 días Ene = 4 días		
42	Chinampa de Gorostiza	663	17,238	15,912	17,901	25,857	11,271	88,179	
43	Las Choapas	4,600	119,600	110,400	124,200	179,400	78,200	611,800	
44	Chocamán	1,228	31,928	29,472	33,156	47,892	20,876	163,324	
45	Chontla	776	20,176	18,624	20,952	30,264	13,192	103,208	
46	Chumatlán	309	8,034	7,416	8,343	12,051	5,253	41,097	
47	Citlaltépell	600	15,600	14,400	16,200	23,400	10,200	79,800	
48	Coacoatzintla	408	10,608	9,792	11,016	15,912	6,936	54,264	
49	Coahuatlán	293	7,618	7,032	7,911	11,427	4,981	38,989	
50	Coatepec	1,516	39,416	36,384	40,932	59,124	25,772	201,628	
51	Coatzacoalcos	4,287	111,462	102,888	115,749	167,193	72,879	570,171	
52	Coatzintla	1,200	31,200	28,800	32,400	46,800	20,400	159,600	
53	Coetzala	59	1,534	1,416	1,593	2,301	1,003	7,847	
54	Colipa	372	9,672	8,928	10,044	14,508	6,324	49,476	
55	Comapa	1,300	33,800	31,200	35,100	50,700	22,100	172,900	
56	Córdoba	2,289	59,514	54,936	61,803	89,271	38,913	304,437	
57	Cosamaloapan de Carpio	1,649	42,874	39,576	44,523	64,311	28,033	219,317	
58	Cosautlán de Carvajal	1,153	29,978	27,672	31,131	44,967	19,601	153,349	
59	Coscomatepec	2,177	56,602	52,248	58,779	84,903	37,009	289,541	
60	Cosoleacaque	1,942	50,492	46,608	52,434	75,738	33,014	258,286	
61	Cotaxtla	1,250	32,500	30,000	33,750	48,750	21,250	166,250	
62	Coxquihui	1,700	44,200	40,800	45,900	66,300	28,900	226,100	
63	Coyutla	1,245	32,370	29,880	33,615	48,555	21,165	165,585	
64	Cuichapa	661	17,186	15,864	17,847	25,779	11,237	87,913	
65	Cuitláhuac	886	23,036	21,264	23,922	34,554	15,062	117,838	
66	Emiliano Zapata	1,694	44,044	40,656	45,738	66,066	28,798	225,302	
67	Espinal	2,710	70,460	65,040	73,170	105,690	46,070	360,430	
68	Filomeno Mata	484	12,584	11,616	13,068	18,876	8,228	64,372	
69	Fortín	1,130	29,380	27,120	30,510	44,070	19,210	150,290	
70	Gutiérrez Zamora	690	17,940	16,560	18,630	26,910	11,730	91,770	
71	Hidalgotitlán	1,196	31,096	28,704	32,292	46,644	20,332	159,068	
72	El Higo	1,252	32,552	30,048	33,804	48,828	21,284	166,516	
73	Huatusco	2,012	52,312	48,288	54,324	78,468	34,204	267,596	
74	Huayacocotla	1,466	38,116	35,184	39,582	57,174	24,922	194,978	
75	Hueyapan de Ocampo	2,037	52,962	48,888	54,999	79,443	34,629	270,921	
76	Huiloapan de Cuauhtémoc	25	650	600	675	975	425	3,325	
77	Ignacio de la Llave	959	24,934	23,016	25,893	37,401	16,303	127,547	
78	Ilamatlán	836	21,736	20,064	22,572	32,604	14,212	111,188	
79	Isla	1,399	36,374	33,576	37,773	54,561	23,783	186,067	
80	Ixcatepec	861	22,386	20,664	23,247	33,579	14,637	114,513	
81	Ixhuacán de los Reyes	857	22,282	20,568	23,139	33,423	14,569	113,981	
82	Ixhuatlán de Madero	4,685	121,810	112,440	126,495	182,715	79,645	623,105	
83	Ixhuatlán del Café	990	25,740	23,760	26,730	38,610	16,830	131,670	
84	Ixhuatlán del Sureste	550	14,300	13,200	14,850	21,450	9,350	73,150	
85	Ixhuatlancillo	450	11,700	10,800	12,150	17,550	7,650	59,850	
86	Ixmiquilpan	205	5,330	4,920	5,535	7,995	3,485	27,265	
87	Ixtaczoquitlán	1,200	31,200	28,800	32,400	46,800	20,400	159,600	
88	Jalacingo	2,140	55,640	51,360	57,780	83,460	36,380	284,620	




VERACRUZ  
JURÍDICA  
CULTIVA

*[Handwritten signatures and initials in blue ink]*



No.	Municipio	Beneficiarios (Briks diarios)	No. de entrega: 15 al 26 de junio		13 al 24 de julio		10 al 21 de agosto		1 al 15 de octubre		23 de nov. al 4 de dic.		Total 133 días
			Abr-May		Jun-Jul		Ago-Sep		Oct-Nov		Dic '20-Ene '21		
			Abr = 9 días May = 17 días		Jun = 21 días Jul = 3 días		Ago = 6 días Sep = 21 días		Oct = 21 días Nov = 18 días		Dic = 13 días Ene = 4 días		
89	Jalcomulco	134	3,484	3,216	3,618	5,226	2,278	17,822					
90	Jáltipan	996	25,896	23,904	26,892	38,844	16,932	132,468					
91	Jamapa	273	7,098	6,552	7,371	10,647	4,641	36,309					
92	Jesús Carranza	1,362	35,412	32,688	36,774	53,118	23,154	181,146					
93	Jilotepec	1,011	26,286	24,264	27,297	39,429	17,187	134,463					
94	José Azueta	1,019	26,494	24,456	27,513	39,741	17,323	135,527					
95	Juan Rodríguez Clara	1,806	46,956	43,344	48,762	70,434	30,702	240,198					
96	Juchique de Ferrer	978	25,428	23,472	26,406	38,142	16,626	130,074					
97	Landero y Coss	0	0	0	0	0	0	0					
98	Lerdo de Tejada	430	11,180	10,320	11,610	16,770	7,310	57,190					
99	Magdalena	35	910	840	945	1,365	595	5,555					
100	Maltrata	338	8,788	8,112	9,126	13,182	5,746	44,954					
101	Manlio Fabio Altamirano	848	22,048	20,352	22,896	33,072	14,416	112,784					
102	Mariano Escobedo	1,468	38,168	35,232	39,636	57,252	24,956	195,244					
103	Martínez de la Torre	1,848	48,048	44,352	49,896	72,072	31,416	245,784					
104	Mecatlán	216	5,616	5,184	5,832	8,424	3,672	28,728					
105	Mecayapan	1,000	26,000	24,000	27,000	39,000	17,000	133,000					
106	Medellín	589	15,314	14,136	15,903	22,971	10,013	78,337					
107	Miahuatlán	97	2,522	2,328	2,619	3,783	1,649	12,901					
108	Las Minas	423	10,998	10,152	11,421	16,497	7,191	56,259					
109	Minatitlán	4,779	124,254	114,696	129,033	186,381	81,243	635,607					
110	Misantla	3,250	84,500	78,000	87,750	126,750	55,250	432,250					
111	Mixtla de Altamirano	1,113	28,938	26,712	30,051	43,407	18,921	148,029					
112	Moloacán	365	9,490	8,760	9,855	14,235	6,205	48,545					
113	Nanchital de Lázaro Cárdenas del Río	82	2,132	1,968	2,214	3,198	1,394	10,906					
114	Naolinco	695	18,070	16,680	18,765	27,105	11,815	92,435					
115	Naranjal	119	3,094	2,856	3,213	4,641	2,023	15,827					
116	Naranjos Amatlán	385	10,010	9,240	10,395	15,015	6,545	51,205					
117	Nautla	400	10,400	9,600	10,800	15,600	6,800	53,200					
118	Nogales	1,065	27,690	25,560	28,755	41,535	18,105	141,645					
119	Oluta	200	5,200	4,800	5,400	7,800	3,400	26,600					
120	Omealca	1,405	36,530	33,720	37,935	54,795	23,885	186,865					
121	Orizaba	1,630	42,380	39,120	44,010	63,570	27,710	216,790					
122	Otatitlán	58	1,508	1,392	1,566	2,262	986	7,714					
123	Oleapan	187	4,862	4,488	5,049	7,293	3,179	24,871					
124	Ozuluama de Mascareñas	1,162	30,212	27,888	31,374	45,318	19,754	154,546					
125	Pajapan	552	14,352	13,248	14,904	21,528	9,384	73,416					
126	Pánuco	2,000	52,000	48,000	54,000	78,000	34,000	266,000					
127	Papantla	6,662	173,212	159,888	179,874	259,818	113,254	886,046					
128	Paso de Ovejas	778	20,228	18,672	21,006	30,342	13,226	103,474					
129	Paso del Macho	1,483	38,558	35,592	40,041	57,837	25,211	197,239					
130	La Perla	1,586	41,236	38,064	42,822	61,854	26,962	210,938					
131	Perote	900	23,400	21,600	24,300	35,100	15,300	119,700					
132	Platón Sánchez	642	16,692	15,408	17,334	25,038	10,914	85,386					
133	Playa Vicente	2,469	64,194	59,256	66,663	96,291	41,973	328,377					
134	Poza Rica de Hidalgo	1,656	43,056	39,744	44,712	64,584	28,152	220,248					
135	Pueblo Viejo	735	19,110	17,640	19,845	28,665	12,495	97,755					



VERACRUZ  
IN JURÍDICA  
ATIVA

*[Handwritten signature]*

*[Handwritten signature]*

*[Handwritten signature]*

*[Handwritten signature]*



No.	Municipio	Beneficiarios (Briks diarios)	No. de entrega:					23 de nov. al 4 de dic. Dic '20-Ene '21	Total 133 días
			15 al 29 de junio	13 al 24 de julio	10 al 21 de agosto	1 al 15 de octubre			
			Abr-May Abr = 9 días May = 17 días	Jun-Jul Jun = 21 días Jul = 3 días	Ago-Sep Ago = 6 días Sep = 21 días	Oct-Nov Oct = 21 días Nov = 18 días	Dic '20-Ene '21 Dic = 13 días Ene = 4 días		
136	Puente Nacional	655	17,030	15,720	17,685	25,545	11,135	87,115	
137	Rafael Delgado	118	3,068	2,832	3,186	4,602	2,006	15,694	
138	Rafael Lucio	343	8,918	8,232	9,261	13,377	5,831	45,619	
139	Los Reyes	382	9,932	9,168	10,314	14,898	6,494	50,806	
140	Río Blanco	990	25,740	23,760	26,730	38,610	16,830	131,670	
141	Saltabarranca	26	676	624	702	1,014	442	3,458	
142	San Andrés Tenejapa	53	1,378	1,272	1,431	2,067	901	7,049	
143	San Andrés Tuxtla	4,758	123,708	114,192	128,466	185,562	80,886	632,814	
144	San Juan Evangelista	1,824	47,424	43,776	49,248	71,136	31,008	242,592	
145	San Rafael	600	15,600	14,400	16,200	23,400	10,200	79,800	
146	Santiago Sochiapan	1,032	26,832	24,768	27,864	40,248	17,544	137,256	
147	Santiago Tuxtla	2,584	67,184	62,016	69,768	100,776	43,928	343,672	
148	Sayula de Alemán	1,715	44,590	41,160	46,305	66,885	29,155	228,095	
149	Sochiapa	171	4,446	4,104	4,617	6,669	2,907	22,743	
150	Soconusco	110	2,860	2,640	2,970	4,290	1,870	14,630	
151	Soledad Atzompa	1,631	42,406	39,144	44,037	63,609	27,727	216,923	
152	Soledad de Doblado	1,395	36,270	33,480	37,665	54,405	23,715	185,535	
153	Soteapan	1,900	49,400	45,600	51,300	74,100	32,300	252,700	
154	Tamalín	725	18,850	17,400	19,575	28,275	12,325	96,425	
155	Tamiahua	1,046	27,196	25,104	28,242	40,794	17,782	139,118	
156	Tampico Alto	675	17,550	16,200	18,225	26,325	11,475	89,775	
157	Tancoco	271	7,046	6,504	7,317	10,569	4,607	36,043	
158	Tantima	725	18,850	17,400	19,575	28,275	12,325	96,425	
159	Tantoyuca	5,727	148,902	137,448	154,629	223,353	97,359	761,691	
160	Tatahuicapan de Juárez	816	21,216	19,584	22,032	31,824	13,872	108,528	
161	Tatatila	152	3,952	3,648	4,104	5,928	2,584	20,216	
162	Tecolulla	1,134	29,484	27,216	30,618	44,226	19,278	150,822	
163	Tehuipango	2,515	65,390	60,360	67,905	98,085	42,755	334,495	
164	Álamo Temapache	6,284	163,384	150,816	169,668	245,076	106,828	835,772	
165	Tempoal	2,020	52,520	48,480	54,540	78,780	34,340	268,660	
166	Tenampa	235	6,110	5,640	6,345	9,165	3,995	31,255	
167	Tenochtitlán	336	8,736	8,064	9,072	13,104	5,712	44,688	
168	Teocelo	791	20,566	18,984	21,357	30,849	13,447	105,203	
169	Tepatlaxco	397	10,322	9,528	10,719	15,483	6,749	52,801	
170	Tepetlán	442	11,492	10,608	11,934	17,238	7,514	58,786	
171	Tepetzintla	687	17,862	16,488	18,549	26,793	11,679	91,371	
172	Tequila	1,418	36,868	34,032	38,286	55,302	24,106	188,594	
173	Texcatepec	838	21,788	20,112	22,626	32,682	14,246	111,454	
174	Texhuacán	93	2,418	2,232	2,511	3,627	1,581	12,369	
175	Texistepec	766	19,916	18,384	20,682	29,874	13,022	101,878	
176	Tezonapa	4,093	106,418	98,232	110,511	159,627	69,581	544,369	
177	Tierra Blanca	3,479	90,454	83,496	93,933	135,681	59,143	462,707	
178	Tihuatlán	3,114	80,964	74,736	84,078	121,446	52,938	414,162	
179	Tlachichilco	1,214	31,564	29,136	32,778	47,346	20,638	161,462	
180	Tlacojalpan	138	3,588	3,312	3,726	5,382	2,346	18,354	
181	Tlacolulan	950	24,700	22,800	25,650	37,050	16,150	126,350	
182	Tlacotalpan	338	8,788	8,112	9,126	13,182	5,746	44,954	



SECRETARÍA DE ECONOMÍA  
DIRECCIÓN JURÍDICA  
CONSULTIVA

*[Handwritten signature]*

*[Handwritten signature]*

*[Handwritten signature]*

*[Handwritten signature]*

*[Handwritten signature]*



No.	Municipio	No. de entrega: Beneficiarios (Briks diarios)	No. de entrega:					23 de nov. al 4 de dic.	Total 133 días
			15 al 26 de junio	13 al 24 de julio	10 al 21 de agosto	1 al 15 de octubre			
			Abr-May Abr = 9 días May = 17 días	Jun-Jul Jun = 21 días Jul = 3 días	Ago-Sep Ago = 6 días Sep = 21 días	Oct-Nov Oct = 21 días Nov = 18 días	Dic '20-Ene '21 Dic = 13 días Ene = 4 días		
183	Tlacotepec de Mejía	91	2,366	2,184	2,457	3,549	1,547	12,103	
184	Tlalixcoyan	1,564	40,664	37,536	42,228	60,996	26,588	208,012	
185	Tlalnahuayocan	1,125	29,250	27,000	30,375	43,875	19,125	149,625	
186	Tlaltetela	402	10,452	9,648	10,854	15,678	6,834	53,466	
187	Tlapacoyan	993	25,818	23,832	26,811	38,727	16,881	132,069	
188	Tlaquilpa	226	5,876	5,424	6,102	8,814	3,842	30,058	
189	Tlilapan	164	4,264	3,936	4,428	6,396	2,788	21,812	
190	Tomatlán	212	5,512	5,088	5,724	8,268	3,604	28,190	
191	Tonayán	427	11,102	10,248	11,529	16,653	7,259	56,791	
192	Totutla	849	22,074	20,376	22,923	33,111	14,433	112,917	
193	Tres Valles	1,400	36,400	33,600	37,800	54,600	23,800	186,200	
194	Tuxpan	3,750	97,500	90,000	101,250	146,250	63,750	498,750	
195	Tuxtilla	63	1,638	1,512	1,701	2,457	1,071	8,379	
196	Ursulo Galván	607	15,782	14,568	16,389	23,673	10,319	80,731	
197	Uxpanapa	2,821	73,346	67,704	76,167	110,019	47,957	375,193	
198	Vega de Alatorre	564	14,664	13,536	15,228	21,996	9,588	75,012	
199	Veracruz	5,759	149,734	138,216	155,493	224,601	97,903	765,947	
200	Las Vigas de Ramírez	719	18,694	17,256	19,413	28,041	12,223	95,627	
201	Villa Aldama	762	19,812	18,288	20,574	29,718	12,954	101,346	
202	Xalapa	4,554	118,404	109,296	122,958	177,606	77,418	605,682	
203	Xico	1,166	30,316	27,984	31,482	45,474	19,822	155,078	
204	Xoxocolla	197	5,122	4,728	5,319	7,683	3,349	26,201	
205	Yanga	517	13,442	12,408	13,959	20,163	8,789	68,761	
206	Yecualla	546	14,196	13,104	14,742	21,294	9,282	72,618	
207	Zacualpan	101	2,626	2,424	2,727	3,939	1,717	13,433	
208	Zaragoza	98	2,548	2,352	2,646	3,822	1,666	13,034	
209	Zentla	777	20,202	18,648	20,979	30,303	13,209	103,341	
210	Zongolica	4,700	122,200	112,800	126,900	183,300	79,900	625,100	
211	Zontecomatlán de López y Fuentes	1,217	31,642	29,208	32,859	47,463	20,689	161,861	
212	Zozocolco de Hidalgo	882	22,932	21,168	23,814	34,398	14,994	117,306	
	<b>TOTALES</b>	<b>260,000</b>	<b>6,760,000</b>	<b>6,240,000</b>	<b>7,020,000</b>	<b>10,140,000</b>	<b>4,420,000</b>	<b>34,580,000</b>	



ESTADOS MEXICANOS  
SECRETARÍA DE ECONOMÍA  
DIRECCIÓN GENERAL DE REGISTRO Y FISCALÍA  
SECRETARÍA DE VERACRUZ  
OFICINA DE ASesorÍA JURÍDICA  
SULTIVA

*[Handwritten signature]*

*[Handwritten signature]*

*[Handwritten signature]*




SISTEMA PARA EL DESARROLLO INTEGRAL DE LA FAMILIA DEL ESTADO DE VERACRUZ  
DIRECCIÓN DE ATENCIÓN A POBLACIÓN VULNERABLE  
SUBDIRECCIÓN DE ASISTENCIA ALIMENTARIA

## PROGRAMA DESAYUNOS ESCOLARES FRIOS 2020

CALENDARIO DE DISTRIBUCIÓN DE COMPLEMENTO (LUNES): BARRA DE AMARANTO CON CEREAL INTEGRAL Y CHIA: UVA PASA Y ARANDANO Y SEMILLA DE GIRASOL DE 60 GRS.

No.	Municipio	No. de entrega:							Total 26 días			
		15 al 26 de junio		13 al 24 de julio		10 al 21 de agosto		1 al 15 de octubre		23 de nov. al 4 de dic.		
		Beneficiarios (Briks diarios)	Abr-May Abr = 2 días May = 3 días	Jun-Jul Jun = 5 días Jul = 0 días	Ago-Sep Ago = 2 días Sep = 4 días	Oct-Nov Oct = 4 días Nov = 3 días	Dic '20-Ene '21 Dic = 2 días Ene = 1 días					
1	Acajete	620	3,100	3,100	3,720	4,340	1,860	16,120				
2	Acatlán	26	130	130	156	182	78	676				
3	Acayucan	2,324	11,620	11,620	13,944	16,268	6,972	60,424				
4	Actopan	1,545	7,725	7,725	9,270	10,815	4,635	40,170				
5	Acula	123	615	615	738	861	369	3,198				
6	Acultzingo	1,050	5,250	5,250	6,300	7,350	3,150	27,300				
7	Agua Dulce	1,142	5,710	5,710	6,852	7,994	3,426	29,692				
8	Alpatláhuac	901	4,505	4,505	5,406	6,307	2,703	23,426				
9	Alto Lucero de Gutiérrez Barrios	1,043	5,215	5,215	6,258	7,301	3,129	27,118				
10	Altotonga	2,736	13,680	13,680	16,416	19,152	8,208	77,136				
11	Alvarado	1,100	5,500	5,500	6,600	7,700	3,300	28,600				
12	Amatitlán	405	2,025	2,025	2,430	2,835	1,215	10,530				
13	Amatlán de los Reyes	1,172	5,860	5,860	7,032	8,204	3,516	30,472				
14	Angel R. Cabada	1,352	6,760	6,760	8,112	9,464	4,056	35,152				
15	La Antigua	498	2,490	2,490	2,988	3,486	1,494	12,948				
16	Apazapan	200	1,000	1,000	1,200	1,400	600	5,200				
17	Aquila	160	800	800	960	1,120	480	4,160				
18	Astacinga	73	365	365	438	511	219	1,898				
19	Atlahuilco	888	4,440	4,440	5,328	6,216	2,664	23,088				
20	Atoyac	1,040	5,200	5,200	6,240	7,280	3,120	27,040				
21	Alzacán	1,336	6,680	6,680	8,016	9,352	4,008	34,736				
22	Atzacán	3,978	19,890	19,890	23,868	27,846	11,934	103,428				
23	Ayahualulco	1,895	9,475	9,475	11,370	13,265	5,685	49,270				
24	Banderilla	663	3,315	3,315	3,978	4,641	1,989	17,238				
25	Benito Juárez	1,343	6,715	6,715	8,058	9,401	4,029	34,918				
26	Boca del Río	3,195	15,975	15,975	19,170	22,365	9,585	83,070				
27	Calcahualco	796	3,980	3,980	4,776	5,572	2,388	20,696				
28	Camarón de Tejeda	350	1,750	1,750	2,100	2,450	1,050	9,100				
29	Camerino Z. Mendoza	900	4,500	4,500	5,400	6,300	2,700	23,400				
30	Carlos A. Carrillo	380	1,900	1,900	2,280	2,660	1,140	9,880				
31	Carrillo Puerto	1,149	5,745	5,745	6,894	8,043	3,447	29,874				
32	Castillo de Teayo	1,100	5,500	5,500	6,600	7,700	3,300	28,600				
33	Catemaco	2,014	10,070	10,070	12,084	14,098	6,042	52,364				
34	Cazones de Herrera	1,366	6,830	6,830	8,196	9,562	4,098	35,516				
35	Cerro Azul	1,010	5,050	5,050	6,060	7,070	3,030	26,260				
36	Chacaltianguis	65	325	325	390	455	195	1,690				
37	Chalma	676	3,380	3,380	4,056	4,732	2,028	17,576				
38	Chiconamel	713	3,565	3,565	4,278	4,991	2,139	18,538				
39	Chiconquiaco	1,164	5,820	5,820	6,984	8,148	3,492	30,264				
40	Chicontepec	4,367	21,835	21,835	26,202	30,569	13,101	113,542				



VERACRUZ  
DIRECCIÓN DE ATENCIÓN A POBLACIÓN VULNERABLE Y ALIMENTARIA

*[Handwritten signature]*

*[Handwritten signature]*

*[Handwritten signature]*

*[Handwritten signature]*



No.	Municipio	No. de entrega: 15 al 26 de junio		13 al 24 de julio		10 al 21 de agosto		1 al 16 de octubre		23 de nov. al 4 de dic.		Total	
		Beneficiarios (Briks diarios)	Abr-May		Jun-Jul		Ago-Sep		Oct-Nov		Dic '20-Ene '21		
			Abr = 2 días May = 3 días	Jun = 6 días Jul = 0 días	Ago = 2 días Sep = 4 días	Oct = 4 días Nov = 3 días	Dic = 2 días Ene = 1 días	26 días					
41	Chinameca	563	2,815	2,815	3,378	3,941	1,689	14,638					
42	Chinampa de Gorostiza	663	3,315	3,315	3,978	4,641	1,989	17,238					
43	Las Choapas	4,600	23,000	23,000	27,600	32,200	13,800	119,600					
44	Chocamán	1,228	6,140	6,140	7,368	8,596	3,684	31,928					
45	Chontla	776	3,880	3,880	4,656	5,432	2,328	20,176					
46	Chumatlán	309	1,545	1,545	1,854	2,163	927	8,034					
47	Citlaltépetl	600	3,000	3,000	3,600	4,200	1,800	15,600					
48	Coacoatzintla	408	2,040	2,040	2,448	2,856	1,224	10,608					
49	Coahuatlán	293	1,465	1,465	1,758	2,051	879	7,618					
50	Coatepec	1,516	7,580	7,580	9,096	10,612	4,548	39,416					
51	Coatzacoalcos	4,287	21,435	21,435	25,722	30,009	12,861	111,462					
52	Coatzintla	1,200	6,000	6,000	7,200	8,400	3,600	31,200					
53	Coetzala	59	295	295	354	413	177	1,534					
54	Colipa	372	1,860	1,860	2,232	2,604	1,116	9,672					
55	Comapa	1,300	6,500	6,500	7,800	9,100	3,900	33,800					
56	Córdoba	2,289	11,445	11,445	13,734	16,023	6,867	59,514					
57	Cosamaloapan de Carpio	1,649	8,245	8,245	9,894	11,543	4,947	42,874					
58	Cosautlán de Carvajal	1,153	5,765	5,765	6,918	8,071	3,459	29,978					
59	Coscomatepec	2,177	10,885	10,885	13,062	15,239	6,531	56,602					
60	Cosoleacaque	1,942	9,710	9,710	11,652	13,594	5,826	50,492					
61	Cotaxtla	1,250	6,250	6,250	7,500	8,750	3,750	32,500					
62	Coxquihui	1,700	8,500	8,500	10,200	11,900	5,100	44,200					
63	Coyutla	1,245	6,225	6,225	7,470	8,715	3,735	32,370					
64	Cuichapa	661	3,305	3,305	3,966	4,627	1,983	17,186					
65	Cuicláhuac	886	4,430	4,430	5,316	6,202	2,658	23,036					
66	Emiliano Zapata	1,694	8,470	8,470	10,164	11,858	5,082	44,044					
67	Espinal	2,710	13,550	13,550	16,260	18,970	8,130	70,460					
68	Filomeno Mata	484	2,420	2,420	2,904	3,388	1,452	12,584					
69	Fortín	1,130	5,650	5,650	6,780	7,910	3,390	29,380					
70	Gutiérrez Zamora	690	3,450	3,450	4,140	4,830	2,070	17,940					
71	Hidalgotitlán	1,196	5,980	5,980	7,176	8,372	3,588	31,096					
72	El Higo	1,252	6,260	6,260	7,512	8,764	3,756	32,552					
73	Huatusco	2,012	10,060	10,060	12,072	14,084	6,036	52,312					
74	Huayacocotla	1,466	7,330	7,330	8,796	10,262	4,398	38,116					
75	Hueyapan de Ocampo	2,037	10,185	10,185	12,222	14,259	6,111	52,962					
76	Huiloapan de Cuauhtémoc	25	125	125	150	175	75	650					
77	Ignacio de la Llave	959	4,795	4,795	5,754	6,713	2,877	24,934					
78	Ilamatlán	836	4,180	4,180	5,016	5,852	2,508	21,736					
79	Isla	1,399	6,995	6,995	8,394	9,793	4,197	36,374					
80	Ixcatepec	861	4,305	4,305	5,166	6,027	2,583	22,386					
81	Ixhuacán de los Reyes	857	4,285	4,285	5,142	5,999	2,571	22,282					
82	Ixhuatlán de Madero	4,685	23,425	23,425	28,110	32,795	14,055	121,810					
83	Ixhuatlán del Café	990	4,950	4,950	5,940	6,930	2,970	25,740					
84	Ixhuatlán del Sureste	550	2,750	2,750	3,300	3,850	1,650	14,300					
85	Ixhuatlancillo	450	2,250	2,250	2,700	3,150	1,350	11,700					
86	Ixmattlahuacan	205	1,025	1,025	1,230	1,435	615	5,330					
87	Ixtaczoquitián	1,200	6,000	6,000	7,200	8,400	3,600	31,200					



ESTADOS UNIDOS MEXICANOS

SECRETARÍA DE JUSTICIA

*[Handwritten signature]*

*[Handwritten signature]*


*[Handwritten signature]*

*[Handwritten signature]*

*[Handwritten signature]*



No.	Municipio	No. de entrega:						Total
		15 al 26 de junio	13 al 24 de julio	10 al 21 de agosto	1 al 16 de octubre	23 de nov. al 4 de dic.	26 días	
		Beneficiarios (Brks diarios)	Abr-May	Jun-Jul	Ago-Sep	Oct-Nov		
Abr = 2 días May = 3 días	Jun = 5 días Jul = 0 días	Ago = 2 días Sep = 4 días	Oct = 4 días Nov = 3 días	Dic = 2 días Ene = 1 día				
88	Jalacingo	2,140	10,700	10,700	12,840	14,980	6,420	55,640
89	Jalcomulco	134	670	670	804	938	402	3,484
90	Jáltipan	996	4,980	4,980	5,976	6,972	2,988	25,896
91	Jamapa	273	1,365	1,365	1,638	1,911	819	7,098
92	Jesús Carranza	1,362	6,810	6,810	8,172	9,534	4,086	35,412
93	Jilotepec	1,011	5,055	5,055	6,066	7,077	3,033	26,286
94	José Azueta	1,019	5,095	5,095	6,114	7,133	3,057	26,494
95	Juan Rodríguez Clara	1,806	9,030	9,030	10,836	12,642	5,418	46,956
96	Juchique de Ferrer	978	4,890	4,890	5,868	6,846	2,934	25,428
97	Landero y Coss	0	0	0	0	0	0	0
98	Lerdo de Tejada	430	2,150	2,150	2,580	3,010	1,290	11,180
99	Magdalena	35	175	175	210	245	105	910
100	Maltrata	338	1,690	1,690	2,028	2,366	1,014	8,788
101	Manlio Fabio Altamirano	848	4,240	4,240	5,088	5,936	2,544	22,048
102	Mariano Escobedo	1,468	7,340	7,340	8,808	10,276	4,404	38,168
103	Martínez de la Torre	1,848	9,240	9,240	11,088	12,936	5,544	48,048
104	Mecatlán	216	1,080	1,080	1,296	1,512	648	5,616
105	Mecayapan	1,000	5,000	5,000	6,000	7,000	3,000	26,000
106	Medellín	589	2,945	2,945	3,534	4,123	1,767	15,314
107	Miahuatlán	97	485	485	582	679	291	2,522
108	Las Minas	423	2,115	2,115	2,538	2,961	1,269	10,998
109	Minatitlán	4,779	23,895	23,895	28,674	33,453	14,337	124,254
110	Misantla	3,250	16,250	16,250	19,500	22,750	9,750	84,500
111	Mixtla de Altamirano	1,113	5,565	5,565	6,678	7,791	3,339	28,938
112	Moloacán	365	1,825	1,825	2,190	2,555	1,095	9,490
113	Nanchital de Lázaro Cárdenas del Río	82	410	410	492	574	246	2,132
114	Naolinco	695	3,475	3,475	4,170	4,865	2,085	18,070
115	Naranjal	119	595	595	714	833	357	3,094
116	Naranjos Amatlán	385	1,925	1,925	2,310	2,695	1,155	10,010
117	Nautla	400	2,000	2,000	2,400	2,800	1,200	10,400
118	Nogales	1,065	5,325	5,325	6,390	7,455	3,195	27,690
119	Oluta	200	1,000	1,000	1,200	1,400	600	5,200
120	Omealca	1,405	7,025	7,025	8,430	9,835	4,215	36,530
121	Orizaba	1,630	8,150	8,150	9,780	11,410	4,890	42,380
122	Otatitlán	58	290	290	348	406	174	1,508
123	Oteapan	187	935	935	1,122	1,309	561	4,862
124	Ozuluama de Mascareñas	1,162	5,810	5,810	6,972	8,134	3,486	30,212
125	Pajapan	552	2,760	2,760	3,312	3,864	1,656	14,352
126	Pánuco	2,000	10,000	10,000	12,000	14,000	6,000	52,000
127	Papanitla	6,662	33,310	33,310	39,972	46,634	19,986	173,212
128	Paso de Ovejas	778	3,890	3,890	4,668	5,446	2,334	20,228
129	Paso del Macho	1,483	7,415	7,415	8,898	10,381	4,449	38,558
130	La Perla	1,586	7,930	7,930	9,516	11,102	4,758	41,236
131	Perote	900	4,500	4,500	5,400	6,300	2,700	23,400
132	Platón Sánchez	642	3,210	3,210	3,852	4,494	1,926	16,692
133	Playa Vicente	2,469	12,345	12,345	14,814	17,283	7,407	64,194
134	Poza Rica de Hidalgo	1,656	8,280	8,280	9,936	11,592	4,968	43,056



SECRETARÍA DE ECONOMÍA  
DIRECCIÓN JURÍDICA  
ULTIMA


*[Handwritten signature]*

*[Handwritten signature]*

*[Handwritten signature]*



No.	Municipio	No. de entrega:							Total
		15 al 26 de junio	13 al 24 de julio	10 al 21 de agosto	1 al 15 de octubre	23 de nov. al 4 de dic.	Dic '20 - Ene '21	26 días	
		Beneficiarios (Briks diarios)	Abr-May	Jun-Jul	Ago-Sep	Oct-Nov			
Abr = 2 días May = 3 días	Jun = 5 días Jul = 0 días	Ago = 2 días Sep = 4 días	Oct = 4 días Nov = 3 días	Dic = 2 días Ene = 1 día					
135	Pueblo Viejo	735	3,675	3,675	4,410	5,145	2,205	19,110	
136	Puente Nacional	655	3,275	3,275	3,930	4,585	1,965	17,030	
137	Rafael Delgado	118	590	590	708	826	354	3,068	
138	Rafael Lucio	343	1,715	1,715	2,058	2,401	1,029	8,918	
139	Los Reyes	382	1,910	1,910	2,292	2,674	1,146	9,932	
140	Rio Blanco	990	4,950	4,950	5,940	6,930	2,970	25,740	
141	Saltabarranca	26	130	130	156	182	78	676	
142	San Andrés Toncujapa	53	265	265	318	371	159	1,378	
143	San Andrés Tuxtla	4,758	23,790	23,790	28,548	33,306	14,274	123,708	
144	San Juan Evangelista	1,824	9,120	9,120	10,944	12,768	5,472	47,424	
145	San Rafael	600	3,000	3,000	3,600	4,200	1,800	15,600	
146	Santiago Sochiapan	1,032	5,160	5,160	6,192	7,224	3,096	26,832	
147	Santiago Tuxtla	2,584	12,920	12,920	15,504	18,088	7,752	67,184	
148	Sayula de Alemán	1,715	8,575	8,575	10,290	12,005	5,145	44,590	
149	Sochiapa	171	855	855	1,026	1,197	513	4,446	
150	Soconusco	110	550	550	660	770	330	2,860	
151	Soledad Atzompa	1,631	8,155	8,155	9,786	11,417	4,893	42,406	
152	Soledad de Doblado	1,395	6,975	6,975	8,370	9,765	4,185	36,270	
153	Soteapan	1,900	9,500	9,500	11,400	13,300	5,700	49,400	
154	Tamalin	725	3,625	3,625	4,350	5,075	2,175	18,850	
155	Tamiahua	1,046	5,230	5,230	6,276	7,322	3,138	27,196	
156	Tampico Alto	675	3,375	3,375	4,050	4,725	2,025	17,550	
157	Tancoco	271	1,355	1,355	1,626	1,897	813	7,046	
158	Tantima	725	3,625	3,625	4,350	5,075	2,175	18,850	
159	Tantoyuca	5,727	28,635	28,635	34,362	40,089	17,181	148,902	
160	Tatahuicapan de Juárez	816	4,080	4,080	4,896	5,712	2,448	21,216	
161	Tatatila	152	760	760	912	1,064	456	3,952	
162	Tecolutla	1,134	5,670	5,670	6,804	7,938	3,402	29,484	
163	Tehuipango	2,515	12,575	12,575	15,090	17,605	7,545	65,390	
164	Álamo Temapache	6,284	31,420	31,420	37,704	43,988	18,852	163,384	
165	Tempoal	2,020	10,100	10,100	12,120	14,140	6,060	52,520	
166	Tenampa	235	1,175	1,175	1,410	1,645	705	6,110	
167	Tenochtitlán	336	1,680	1,680	2,016	2,352	1,008	8,736	
168	Teocelo	791	3,955	3,955	4,746	5,537	2,373	20,566	
169	Tepatlxco	397	1,985	1,985	2,382	2,779	1,191	10,322	
170	Tepellán	442	2,210	2,210	2,652	3,094	1,326	11,492	
171	Tepetzintla	687	3,435	3,435	4,122	4,809	2,061	17,862	
172	Tequila	1,418	7,090	7,090	8,508	9,926	4,254	36,868	
173	Texcatepec	838	4,190	4,190	5,028	5,866	2,514	21,788	
174	Texhuacán	93	465	465	558	651	279	2,418	
175	Texistepec	766	3,830	3,830	4,596	5,362	2,298	19,916	
176	Tezonapa	4,093	20,465	20,465	24,558	28,651	12,279	106,418	
177	Tierra Blanca	3,479	17,395	17,395	20,874	24,353	10,437	90,454	
178	Tihuatlán	3,114	15,570	15,570	18,684	21,798	9,342	80,964	
179	Tlachichilco	1,214	6,070	6,070	7,284	8,498	3,642	31,564	
180	Tlacojalpan	138	690	690	828	966	414	3,588	
181	Tlacolulan	950	4,750	4,750	5,700	6,650	2,850	24,700	



SECRETARÍA DE ECONOMÍA  
SECRETARÍA DE JUSTICIA Y FIDUCIARIA

*[Handwritten signature]*


*[Handwritten signature]*

*[Handwritten signature]*

*[Handwritten signature]*



No.	Municipio	No. de entrega:						Total
		15 al 26 de junio	13 al 24 de julio	10 al 21 de agosto	1 al 15 de octubre	23 de nov. al 4 de dic.	26 días	
		Beneficiarios (Briks diarios)	Abr-May Abr = 2 días May = 3 días	Jun-Jul Jun = 5 días Jul = 0 días	Ago-Sep Ago = 2 días Sep = 4 días	Oct-Nov Oct = 4 días Nov = 3 días		
182	Tlacotalpan	338	1,690	1,690	2,028	2,366	1,014	8,788
183	Tlacotepec de Mejía	91	455	455	546	637	273	2,366
184	Tlalixcoyan	1,564	7,820	7,820	9,384	10,948	4,692	40,664
185	Tlalnelhuayocan	1,125	5,625	5,625	6,750	7,875	3,375	29,250
186	Tlaltetela	402	2,010	2,010	2,412	2,814	1,206	10,452
187	Tlapacoyan	993	4,965	4,965	5,958	6,951	2,979	25,818
188	Tlaquilpa	226	1,130	1,130	1,356	1,582	678	5,876
189	Iilapan	164	820	820	984	1,148	492	4,264
190	Tomatlán	212	1,060	1,060	1,272	1,484	636	5,512
191	Tonayán	427	2,135	2,135	2,562	2,989	1,281	11,102
192	Totutla	849	4,245	4,245	5,094	5,943	2,547	22,074
193	Tres Valles	1,400	7,000	7,000	8,400	9,800	4,200	36,400
194	Tuxpan	3,750	18,750	18,750	22,500	26,250	11,250	97,500
195	Tuxtilla	63	315	315	378	441	189	1,638
196	Ursulo Galván	607	3,035	3,035	3,642	4,249	1,821	15,782
197	Uxpanapa	2,821	14,105	14,105	16,926	19,747	8,463	73,346
198	Vega de Alatorre	564	2,820	2,820	3,384	3,948	1,692	14,664
199	Veracruz	5,759	28,795	28,795	34,554	40,313	17,277	149,734
200	Las Vigas de Ramírez	719	3,595	3,595	4,314	5,033	2,157	18,694
201	Villa Aldama	762	3,810	3,810	4,572	5,334	2,286	19,812
202	Xalapa	4,554	22,770	22,770	27,324	31,878	13,662	118,404
203	Xico	1,166	5,830	5,830	6,996	8,162	3,498	30,316
204	Xoxocotla	197	985	985	1,182	1,379	591	5,122
205	Yanga	517	2,585	2,585	3,102	3,619	1,551	13,442
206	Yecuatla	546	2,730	2,730	3,276	3,822	1,638	14,196
207	Zacualpan	101	505	505	606	707	303	2,626
208	Zaragoza	98	490	490	588	686	294	2,548
209	Zentla	777	3,885	3,885	4,662	5,439	2,331	20,202
210	Zongolica	4,700	23,500	23,500	28,200	32,900	14,100	122,200
211	Zontecomatlán de López y Fuentes	1,217	6,085	6,085	7,302	8,519	3,651	31,642
212	Zozocolco de Hidalgo	882	4,410	4,410	5,292	6,174	2,646	22,932
	<b>TOTALES</b>	<b>260,000</b>	<b>1,300,000</b>	<b>1,300,000</b>	<b>1,560,000</b>	<b>1,820,000</b>	<b>780,000</b>	<b>6,760,000</b>



ESTADO LIBRE Y SOBERANO DE VERACRUZ  
DIRECCIÓN JURÍDICA Y CONSULTIVA

*[Handwritten signature]*

*[Handwritten signature]*

*[Handwritten signature]*

*[Handwritten signature]*

**PROGRAMA DESAYUNOS ESCOLARES FRIOS 2020**

CALENDARIO DE DISTRIBUCIÓN DE COMPLEMENTO (MARTES): CEREAL INTEGRAL DE AVENA CON CACAHUATE Y SEMILLA DE GIRASOL Y MANZANA DESHIDRATADA DE 60 GRs.

No.	Municipio	No. de entrega:							Total 28 días
		15 al 26 de junio Beneficiarios (Briks diarios)	13 al 24 de julio	10 al 21 de agosto	1 al 15 de octubre	23 de nov. al 4 de dic.			
		Abr-May Abr = 2 días May = 3 días	Jun-Jul Jun = 5 días Jul = 0 días	Ago-Sep Ago = 1 día Sep = 6 días	Oct-Nov Oct = 4 días Nov = 4 días	Dic '20-Ene '21 Dic = 3 días Ene = 1 día			
1	Acajete	620	3,100	3,100	3,720	4,960	2,480	17,360	
2	Acatlán	26	130	130	156	208	104	728	
3	Acayucan	2,324	11,620	11,620	13,944	18,592	9,296	65,072	
4	Actopan	1,545	7,725	7,725	9,270	12,360	6,180	43,260	
5	Acula	123	615	615	738	984	492	3,444	
6	Acultzingo	1,050	5,250	5,250	6,300	8,400	4,200	29,400	
7	Aqua Dulce	1,142	5,710	5,710	6,852	9,136	4,568	31,976	
8	Alpatláhuac	901	4,505	4,505	5,406	7,208	3,604	25,228	
9	Alto Lucero de Gutiérrez Barrios	1,043	5,215	5,215	6,258	8,344	4,172	29,204	
10	Altotonga	2,736	13,680	13,680	16,416	21,888	10,944	76,608	
11	Alvarado	1,100	5,500	5,500	6,600	8,800	4,400	30,800	
12	Amatitlán	405	2,025	2,025	2,430	3,240	1,620	11,340	
13	Amatlán de los Reyes	1,172	5,860	5,860	7,032	9,376	4,688	32,816	
14	Angel R. Cabada	1,352	6,760	6,760	8,112	10,816	5,408	37,856	
15	La Antigua	498	2,490	2,490	2,988	3,984	1,992	13,944	
16	Apazapan	200	1,000	1,000	1,200	1,600	800	5,600	
17	Aquila	160	800	800	960	1,280	640	4,480	
18	Astacinga	73	365	365	438	584	292	2,044	
19	Atlahuilco	888	4,440	4,440	5,328	7,104	3,552	24,864	
20	Atoyac	1,040	5,200	5,200	6,240	8,320	4,160	29,120	
21	Atzacan	1,336	6,680	6,680	8,016	10,688	5,344	37,408	
22	Atzacan	3,978	19,890	19,890	23,868	31,824	15,912	111,384	
23	Ayahualulco	1,895	9,475	9,475	11,370	15,160	7,580	53,060	
24	Banderilla	663	3,315	3,315	3,978	5,304	2,652	18,564	
25	Benito Juárez	1,343	6,715	6,715	8,058	10,744	5,372	37,604	
26	Boca del Río	3,195	15,975	15,975	19,170	25,560	12,780	89,460	
27	Calcahualco	796	3,980	3,980	4,776	6,368	3,184	22,288	
28	Camarón de Tejeda	350	1,750	1,750	2,100	2,800	1,400	9,800	
29	Camerino Z. Mendoza	900	4,500	4,500	5,400	7,200	3,600	25,200	
30	Carlos A. Carrillo	380	1,900	1,900	2,280	3,040	1,520	10,640	
31	Carrillo Puerto	1,149	5,745	5,745	6,894	9,192	4,596	32,172	
32	Castillo de Teayo	1,100	5,500	5,500	6,600	8,800	4,400	30,800	
33	Catemaco	2,014	10,070	10,070	12,084	16,112	8,056	56,392	
34	Cazones de Herrera	1,366	6,830	6,830	8,196	10,928	5,464	38,248	
35	Cerro Azul	1,010	5,050	5,050	6,060	8,080	4,040	28,280	
36	Chacaltianguis	65	325	325	390	520	260	1,820	
37	Chalma	676	3,380	3,380	4,056	5,408	2,704	18,928	
38	Chiconamel	713	3,565	3,565	4,278	5,704	2,852	19,964	
39	Chiconquiaco	1,164	5,820	5,820	6,984	9,312	4,656	32,592	
40	Chicontepec	4,367	21,835	21,835	26,202	34,936	17,468	122,276	




SECRETARÍA DE ECONOMÍA  
DIRECCIÓN GENERAL DE ASISTENCIA ALIMENTARIA  
VERACRUZ  
DIRECCIÓN JURÍDICA  
Y CONSULTIVA

*[Handwritten signatures and initials]*

*[Handwritten signature]*



No.	Municipio	No. de entrega:						Total				
		15 al 26 de junio		13 al 24 de julio		10 al 21 de agosto			1 al 15 de octubre		23 de nov. al 4 de dic.	
		Beneficiarios (Brks diarios)	Abr-May Abr = 2 días May = 3 días	Jun-Jul Jun = 5 días Jul = 0 días	Ago-Sep Ago = 1 días Sep = 5 días	Oct-Nov Oct = 4 días Nov = 4 días	Dic '20-Ene '21 Dic = 3 días Ene = 1 días		28 días			
41	Chinameca	563	2,815	2,815	3,378	4,504	2,252	15,764				
42	Chinampa de Gorostiza	663	3,315	3,315	3,978	5,304	2,652	18,564				
43	Las Choapas	4,600	23,000	23,000	27,600	36,800	18,400	128,800				
44	Chocamán	1,228	6,140	6,140	7,368	9,824	4,912	34,384				
45	Chontla	776	3,880	3,880	4,656	6,208	3,104	21,728				
46	Chumatlán	309	1,545	1,545	1,854	2,472	1,236	8,652				
47	Cittaltépell	600	3,000	3,000	3,600	4,800	2,400	16,800				
48	Coacoatzintla	408	2,040	2,040	2,448	3,264	1,632	11,424				
49	Coahuatlán	293	1,465	1,465	1,758	2,344	1,172	8,204				
50	Coatepec	1,516	7,580	7,580	9,096	12,128	6,064	42,448				
51	Coatzacoalcos	4,287	21,435	21,435	25,722	34,296	17,148	120,036				
52	Coatzintla	1,200	6,000	6,000	7,200	9,600	4,800	33,600				
53	Coetzala	59	295	295	354	472	236	1,652				
54	Colipa	372	1,860	1,860	2,232	2,976	1,488	10,416				
55	Comapa	1,300	6,500	6,500	7,800	10,400	5,200	36,400				
56	Córdoba	2,289	11,445	11,445	13,734	18,312	9,156	64,092				
57	Cosamaloapan de Carpio	1,649	8,245	8,245	9,894	13,192	6,596	46,172				
58	Cosautlán de Carvajal	1,153	5,765	5,765	6,918	9,224	4,612	32,284				
59	Coscomatepec	2,177	10,885	10,885	13,062	17,416	8,708	60,956				
60	Cosoleacaque	1,942	9,710	9,710	11,652	15,536	7,768	54,376				
61	Cotaxtla	1,250	6,250	6,250	7,500	10,000	5,000	35,000				
62	Coxquihui	1,700	8,500	8,500	10,200	13,600	6,800	47,600				
63	Coyutla	1,245	6,225	6,225	7,470	9,960	4,980	34,860				
64	Cuichapa	661	3,305	3,305	3,966	5,288	2,644	18,508				
65	Cuicláhuac	886	4,430	4,430	5,316	7,088	3,544	24,808				
66	Emiliano Zapata	1,694	8,470	8,470	10,164	13,552	6,776	47,432				
67	Espinal	2,710	13,550	13,550	16,260	21,680	10,840	75,880				
68	Filomeno Mata	484	2,420	2,420	2,904	3,872	1,936	13,552				
69	Fortín	1,130	5,650	5,650	6,780	9,040	4,520	31,640				
70	Gutiérrez Zamora	690	3,450	3,450	4,140	5,520	2,760	19,320				
71	Hidalgotitlán	1,196	5,980	5,980	7,176	9,568	4,784	33,488				
72	El Higo	1,252	6,260	6,260	7,512	10,016	5,008	35,056				
73	Huatusco	2,012	10,060	10,060	12,072	16,096	8,048	56,336				
74	Huayacocotla	1,466	7,330	7,330	8,796	11,728	5,864	41,048				
75	Hueyapan de Ocampo	2,037	10,185	10,185	12,222	16,296	8,148	57,036				
76	Huiloapan de Cuauhtémoc	25	125	125	150	200	100	700				
77	Ignacio de la Llave	959	4,795	4,795	5,754	7,672	3,836	26,852				
78	Ilamatlán	836	4,180	4,180	5,016	6,688	3,344	23,408				
79	Isla	1,399	6,995	6,995	8,394	11,192	5,596	39,172				
80	Ixcatepec	861	4,305	4,305	5,166	6,888	3,444	24,108				
81	Ixhuacán de los Reyes	857	4,285	4,285	5,142	6,856	3,428	23,996				
82	Ixhuatlán de Madero	4,685	23,425	23,425	28,110	37,480	18,740	131,180				
83	Ixhuatlán del Café	990	4,950	4,950	5,940	7,920	3,960	27,720				
84	Ixhuatlán del Sureste	550	2,750	2,750	3,300	4,400	2,200	15,400				
85	Ixhuatlancillo	450	2,250	2,250	2,700	3,600	1,800	12,600				
86	Ixmattlahuacan	205	1,025	1,025	1,230	1,640	820	5,740				
87	Ixtaczoquitlán	1,200	6,000	6,000	7,200	9,600	4,800	33,600				



SECRETARÍA DE ECONOMÍA  
DIRECCIÓN GENERAL DE REGISTRO Y FISCALÍA  
VERACRUZ

JURÍDICA  
ULTIMA


*[Handwritten signature]*

*[Handwritten signature]*

*[Handwritten signature]*



No.	Municipio	No. de entrega:						Total				
		15 al 26 de junio		13 al 24 de julio		10 al 21 de agosto			1 al 16 de octubre		23 de nov. al 4 de dic.	
		Beneficiarios (Briks diarios)	Abr-May Abr = 2 días May = 3 días	Jun-Jul Jun = 5 días Jul = 0 días	Ago-Sep Ago = 1 días Sep = 5 días	Oct-Nov Oct = 4 días Nov = 4 días	Dic '20-Ene '21 Dic = 3 días Ene = 1 días		28 días			
88	Jalacingo	2,140	10,700	10,700	12,840	17,120	8,560	59,920				
89	Jalcomulco	134	670	670	804	1,072	536	3,752				
90	Jáltipan	996	4,980	4,980	5,976	7,968	3,984	27,888				
91	Jamapa	273	1,365	1,365	1,638	2,184	1,092	7,644				
92	Jesús Carranza	1,362	6,810	6,810	8,172	10,896	5,448	38,136				
93	Jilotepec	1,011	5,055	5,055	6,066	8,088	4,044	28,308				
94	José Azueta	1,019	5,095	5,095	6,114	8,152	4,076	28,532				
95	Juan Rodríguez Clara	1,806	9,030	9,030	10,836	14,448	7,224	50,568				
96	Juchique de Ferrer	978	4,890	4,890	5,868	7,824	3,912	27,384				
97	Landero y Coss	0	0	0	0	0	0	0				
98	Lerdo de Tejada	430	2,150	2,150	2,580	3,440	1,720	12,040				
99	Magdalena	35	175	175	210	280	140	980				
100	Maltrata	338	1,690	1,690	2,028	2,704	1,352	9,464				
101	Manlio Fabio Altamirano	848	4,240	4,240	5,088	6,784	3,392	23,744				
102	Mariano Escobedo	1,468	7,340	7,340	8,808	11,744	5,872	40,104				
103	Martínez de la Torre	1,848	9,240	9,240	11,088	14,784	7,392	51,744				
104	Mecatlán	216	1,080	1,080	1,296	1,728	864	6,048				
105	Mecayapan	1,000	5,000	5,000	6,000	8,000	4,000	28,000				
106	Medellín	589	2,945	2,945	3,534	4,712	2,356	16,492				
107	Miahuatlán	97	485	485	582	776	388	2,716				
108	Las Minas	423	2,115	2,115	2,538	3,384	1,692	11,844				
109	Minatitlán	4,779	23,895	23,895	28,674	38,232	19,116	133,812				
110	Misantla	3,250	16,250	16,250	19,500	26,000	13,000	91,000				
111	Mixtla de Altamirano	1,113	5,565	5,565	6,678	8,904	4,452	31,164				
112	Moloacán	365	1,825	1,825	2,190	2,920	1,460	10,220				
113	Nanchital de Lázaro Cárdenas del Río	82	410	410	492	656	328	2,296				
114	Naolinco	695	3,475	3,475	4,170	5,560	2,780	19,460				
115	Naranjal	119	595	595	714	952	476	3,332				
116	Naranjos Amatlán	385	1,925	1,925	2,310	3,080	1,540	10,780				
117	Nautla	400	2,000	2,000	2,400	3,200	1,600	11,200				
118	Nogales	1,065	5,325	5,325	6,390	8,520	4,260	29,820				
119	Oluta	200	1,000	1,000	1,200	1,600	800	5,600				
120	Omealca	1,405	7,025	7,025	8,430	11,240	5,620	39,340				
121	Orizaba	1,630	8,150	8,150	9,780	13,040	6,520	45,640				
122	Otatitlán	58	290	290	348	464	232	1,624				
123	Oteapan	187	935	935	1,122	1,496	748	5,236				
124	Ozuluama de Mascareñas	1,162	5,810	5,810	6,972	9,296	4,648	32,536				
125	Pajapan	552	2,760	2,760	3,312	4,416	2,208	15,456				
126	Pánuco	2,000	10,000	10,000	12,000	16,000	8,000	56,000				
127	Papantla	6,662	33,310	33,310	39,972	53,296	26,648	186,536				
128	Paso de Ovejas	778	3,890	3,890	4,668	6,224	3,112	21,784				
129	Paso del Macho	1,483	7,415	7,415	8,898	11,864	5,932	41,524				
130	La Perla	1,586	7,930	7,930	9,516	12,688	6,344	44,408				
131	Perote	900	4,500	4,500	5,400	7,200	3,600	25,200				
132	Platón Sánchez	642	3,210	3,210	3,852	5,136	2,568	17,976				
133	Playa Vicente	2,469	12,345	12,345	14,814	19,752	9,876	69,132				
134	Poza Rica de Hidalgo	1,656	8,280	8,280	9,936	13,248	6,624	46,368				



IF ESTABLE VERACRUZ  
DIRECCIÓN JURÍDICA  
Y ADMINISTRATIVA

*[Handwritten signature]*

*[Handwritten signature]*

*[Handwritten signature]*



No.	Municipio	Beneficiarios (Briks diarios)	No. de entrega:					23 de nov. al 4 de dic.	Total
			15 al 26 de junio	13 al 24 de julio	10 al 21 de agosto	1 al 16 de octubre			
			Abr-May Abr = 2 días May = 3 días	Jun-Jul Jun = 6 días Jul = 0 días	Ago-Sep Ago = 1 día Sep = 6 días	Oct-Nov Oct = 4 días Nov = 4 días	Dic '20-Ene '21 Dic = 3 días Ene = 1 día		
135	Pueblo Viejo	735	3,675	3,675	4,410	5,880	2,940	20,580	
136	Puente Nacional	655	3,275	3,275	3,930	5,240	2,620	18,340	
137	Rafael Delgado	118	590	590	708	944	472	3,304	
138	Rafael Lucio	343	1,715	1,715	2,058	2,744	1,372	9,604	
139	Los Reyes	382	1,910	1,910	2,292	3,056	1,528	10,696	
140	Río Blanco	990	4,950	4,950	5,940	7,920	3,960	27,720	
141	Saltabarranca	26	130	130	156	208	104	728	
142	San Andrés Tenejapa	53	265	265	318	424	212	1,484	
143	San Andrés Tuxtla	4,758	23,790	23,790	28,548	38,064	19,032	133,224	
144	San Juan Evangelista	1,824	9,120	9,120	10,944	14,592	7,296	51,072	
145	San Rafael	600	3,000	3,000	3,600	4,800	2,400	16,800	
146	Santiago Sochiapan	1,032	5,160	5,160	6,192	8,256	4,128	28,896	
147	Santiago Tuxtla	2,584	12,920	12,920	15,504	20,672	10,336	72,352	
148	Sayula de Alemán	1,715	8,575	8,575	10,290	13,720	6,860	48,020	
149	Sochiapa	171	855	855	1,026	1,368	684	4,788	
150	Soconusco	110	550	550	660	880	440	3,080	
151	Soledad Atzompa	1,631	8,155	8,155	9,786	13,048	6,524	45,668	
152	Soledad de Doblado	1,395	6,975	6,975	8,370	11,160	5,580	39,060	
153	Soteapan	1,900	9,500	9,500	11,400	15,200	7,600	53,200	
154	Tamalín	725	3,625	3,625	4,350	5,800	2,900	20,300	
155	Tamiahua	1,046	5,230	5,230	6,276	8,368	4,184	29,288	
156	Tampico Alto	675	3,375	3,375	4,050	5,400	2,700	18,900	
157	Tancoco	271	1,355	1,355	1,626	2,168	1,084	7,588	
158	Tantima	725	3,625	3,625	4,350	5,800	2,900	20,300	
159	Tantoyuca	5,727	28,635	28,635	34,362	45,816	22,908	160,356	
160	Tatahuicapan de Juárez	816	4,080	4,080	4,896	6,528	3,264	22,848	
161	Tatatila	152	760	760	912	1,216	608	4,256	
162	Tecolutla	1,134	5,670	5,670	6,804	9,072	4,536	31,752	
163	Tehuipango	2,515	12,575	12,575	15,090	20,120	10,060	70,420	
164	Álamo Temapache	6,284	31,420	31,420	37,704	50,272	25,136	175,952	
165	Tempoal	2,020	10,100	10,100	12,120	16,160	8,080	56,560	
166	Tenampa	235	1,175	1,175	1,410	1,880	940	6,580	
167	Tenochtitlán	336	1,680	1,680	2,016	2,688	1,344	9,408	
168	Teocelo	791	3,955	3,955	4,746	6,328	3,164	22,148	
169	Tepatlaxco	397	1,985	1,985	2,382	3,176	1,588	11,116	
170	Tepetlán	442	2,210	2,210	2,652	3,536	1,768	12,376	
171	Tepetzintla	687	3,435	3,435	4,122	5,496	2,748	19,236	
172	Tequila	1,418	7,090	7,090	8,508	11,344	5,672	39,704	
173	Texcatepec	838	4,190	4,190	5,028	6,704	3,352	23,464	
174	Texhuacán	93	465	465	558	744	372	2,604	
175	Texistepec	766	3,830	3,830	4,596	6,128	3,064	21,448	
176	Tezonapa	4,093	20,465	20,465	24,558	32,744	16,372	114,604	
177	Tierra Blanca	3,479	17,395	17,395	20,874	27,832	13,916	97,412	
178	Tihuatlán	3,114	15,570	15,570	18,684	24,912	12,456	87,192	
179	Tlachichilco	1,214	6,070	6,070	7,284	9,712	4,856	33,992	
180	Tlacojalpan	138	690	690	828	1,104	552	3,854	
181	Tlacolulan	950	4,750	4,750	5,700	7,600	3,800	26,600	



DIF ESTADAL VERACRUZ  
DIRECCION JURIDICA

*[Handwritten signature]*


*[Handwritten signature]*

*[Handwritten signature]*

*[Handwritten signature]*



No.	Municipio	No. de entrega:						Total
		15 al 26 de junio	13 al 24 de julio	10 al 21 de agosto	1 al 15 de octubre	23 de nov. al 4 de dic.		
		Beneficiarios (Brks diarios)	Abr-May Abr = 2 días May = 3 días	Jun-Jul Jun = 5 días Jul = 0 días	Ago-Sep Ago = 1 días Sep = 5 días	Oct-Nov Oct = 4 días Nov = 4 días	Dic '20-Ene '21 Dic = 3 días Ene = 1 días	
182	Tlacotalpan	338	1,690	1,690	2,028	2,704	1,352	9,464
183	Tlacotepec de Mejía	91	455	455	546	728	364	2,548
184	Tlalixcoyan	1,564	7,820	7,820	9,384	12,512	6,256	43,792
185	Tlalnelhuayocan	1,125	5,625	5,625	6,750	9,000	4,500	31,500
186	Tlaltetela	402	2,010	2,010	2,412	3,216	1,608	11,256
187	Tlapacoyan	993	4,965	4,965	5,958	7,944	3,972	27,804
188	Tlaquilpa	226	1,130	1,130	1,356	1,808	904	6,328
189	Tlilapan	164	820	820	984	1,312	656	4,592
190	Tomatlán	212	1,060	1,060	1,272	1,696	848	5,936
191	Tonayán	427	2,135	2,135	2,562	3,416	1,708	11,956
192	Totutla	849	4,245	4,245	5,094	6,792	3,396	23,772
193	Tres Valles	1,400	7,000	7,000	8,400	11,200	5,600	39,200
194	Tuxpan	3,750	18,750	18,750	22,500	30,000	15,000	105,000
195	Tuxtilla	63	315	315	378	504	252	1,764
196	Ursulo Galván	607	3,035	3,035	3,642	4,856	2,428	16,996
197	Uxpanapa	2,821	14,105	14,105	16,926	22,568	11,284	78,988
198	Vega de Alatorre	564	2,820	2,820	3,384	4,512	2,256	15,792
199	Veracruz	5,759	28,795	28,795	34,554	46,072	23,036	161,252
200	Las Vigas de Ramírez	719	3,595	3,595	4,314	5,752	2,876	20,132
201	Villa Aldama	762	3,810	3,810	4,572	6,096	3,048	21,336
202	Xalapa	4,554	22,770	22,770	27,324	36,432	18,216	127,512
203	Xico	1,166	5,830	5,830	6,996	9,328	4,664	32,648
204	Xoxocotla	197	985	985	1,182	1,576	788	5,516
205	Yanga	517	2,585	2,585	3,102	4,136	2,068	14,476
206	Yecuatla	546	2,730	2,730	3,276	4,368	2,184	15,288
207	Zacualpan	101	505	505	606	808	404	2,828
208	Zaragoza	98	490	490	588	784	392	2,744
209	Zenlla	777	3,885	3,885	4,662	6,216	3,108	21,756
210	Zongolica	4,700	23,500	23,500	28,200	37,600	18,800	131,600
211	Zontecomatlán de López y Fuentes	1,217	6,085	6,085	7,302	9,736	4,868	34,076
212	Zozocolco de Hidalgo	882	4,410	4,410	5,292	7,056	3,528	24,696
	<b>TOTALES</b>	<b>260,000</b>	<b>1,300,000</b>	<b>1,300,000</b>	<b>1,560,000</b>	<b>2,080,000</b>	<b>1,040,000</b>	<b>7,280,000</b>



SECRETARÍA DE ECONOMÍA  
DIRECCIÓN GENERAL DE ECONOMÍA JURÍDICA Y FISCAL  
VERACRUZ

*[Handwritten signature]*

*[Handwritten signature]*

*[Handwritten mark]*

*[Handwritten signature]*

*[Handwritten signature]*



SISTEMA PARA EL DESARROLLO INTEGRAL DE LA FAMILIA DEL ESTADO DE VERACRUZ  
DIRECCIÓN DE ATENCIÓN A POBLACIÓN VULNERABLE  
SUBDIRECCIÓN DE ASISTENCIA ALIMENTARIA

PROGRAMA DESAYUNOS ESCOLARES FRIOS 2020

CALENDARIO DE DISTRIBUCIÓN DE COMPLEMENTO (MIÉRCOLES): HOJUELAS DE AVENA, MIX DE FRUTA: MANGO Y SEMILLA DE GIRASOL DE 60 GRS.

No.	Municipio	No. de entrega: 15 al 26 de junio 13 al 24 de julio 10 al 21 de agosto 1 al 15 de octubre 23 de nov. al 4 de dic.						Total 28 días
		Beneficiarios (Briks diarios)	Abr-May Abr = 2 días May = 4 días	Jun-Jul Jun = 4 días Jul = 1 días	Ago-Sep Ago = 1 días Sep = 4 días	Oct-Nov Oct = 4 días Nov = 4 días	Dic'20-Ene'21 Dic = 3 días Ene = 1 días	
1	Acajete	620	3,720	3,100	3,100	4,960	2,480	17,360
2	Acallán	26	156	130	130	208	104	728
3	Acayucan	2,324	13,944	11,620	11,620	18,592	9,296	65,072
4	Actopan	1,545	9,270	7,725	7,725	12,360	6,180	43,260
5	Acuña	123	738	615	615	984	492	3,444
6	Acultzingo	1,050	6,300	5,250	5,250	8,400	4,200	29,400
7	Aqua Dulce	1,142	6,852	5,710	5,710	9,136	4,568	31,976
8	Alpatláhuac	901	5,406	4,505	4,505	7,208	3,604	25,228
9	Alto Lucero de Gutiérrez Barrios	1,043	6,258	5,215	5,215	8,344	4,172	29,204
10	Altotonga	2,736	16,416	13,680	13,680	21,888	10,944	76,608
11	Alvarado	1,100	6,600	5,500	5,500	8,800	4,400	30,800
12	Amatlán	405	2,430	2,025	2,025	3,240	1,620	11,340
13	Amatlán de los Reyes	1,172	7,032	5,860	5,860	9,376	4,688	32,816
14	Angel R. Cabada	1,352	8,112	6,760	6,760	10,816	5,408	37,856
15	La Antigua	498	2,988	2,490	2,490	3,984	1,992	13,944
16	Apazapan	200	1,200	1,000	1,000	1,600	800	5,600
17	Aquila	160	960	800	800	1,280	640	4,480
18	Astacinga	73	438	365	365	584	292	2,044
19	Allahuilco	888	5,328	4,440	4,440	7,104	3,552	24,864
20	Atoyac	1,040	6,240	5,200	5,200	8,320	4,160	29,120
21	Atzacan	1,336	8,016	6,680	6,680	10,688	5,344	37,408
22	Atzacan	3,978	23,868	19,890	19,890	31,824	15,912	111,384
23	Ayahualulco	1,895	11,370	9,475	9,475	15,160	7,580	53,060
24	Banderilla	663	3,978	3,315	3,315	5,304	2,652	18,564
25	Benito Juárez	1,343	8,058	6,715	6,715	10,744	5,372	37,604
26	Boca del Río	3,195	19,170	15,975	15,975	25,560	12,780	89,460
27	Calchahuaco	796	4,776	3,980	3,980	6,368	3,184	22,288
28	Camarón de Tejeda	350	2,100	1,750	1,750	2,800	1,400	9,800
29	Camerino Z. Mendoza	900	5,400	4,500	4,500	7,200	3,600	25,200
30	Carlos A. Carrillo	380	2,280	1,900	1,900	3,040	1,520	10,640
31	Carrillo Puerto	1,149	6,894	5,745	5,745	9,192	4,596	32,172
32	Castillo de Teayo	1,100	6,600	5,500	5,500	8,800	4,400	30,800
33	Catemaco	2,014	12,084	10,070	10,070	16,112	8,056	56,392
34	Cazones de Herrera	1,366	8,196	6,830	6,830	10,928	5,464	38,248
35	Cerro Azul	1,010	6,060	5,050	5,050	8,080	4,040	28,280
36	Chacaltianguis	65	390	325	325	520	260	1,820
37	Chalma	676	4,056	3,380	3,380	5,408	2,704	18,928
38	Chiconamel	713	4,278	3,565	3,565	5,704	2,852	19,964
39	Chiconquiaco	1,164	6,984	5,820	5,820	9,312	4,656	32,592
40	Chicontepec	4,367	26,202	21,835	21,835	34,936	17,468	122,275



No.	Municipio	No. de entrega:							Total
		15 al 26 de junio	13 al 24 de julio	10 al 21 de agosto	1 al 15 de octubre	23 de nov. al 4 de dic.	28 días		
	Beneficiarios (Briks diarios)	Abr-May Abr = 2 días May = 4 días	Jun-Jul Jun = 4 días Jul = 1 días	Ago-Sep Ago = 1 días Sep = 4 días	Oct-Nov Oct = 4 días Nov = 4 días	Dic '20-Ene '21 Dic = 3 días Ene = 1 días			
41	Chinameca	563	3,378	2,815	2,815	4,504	2,252	15,764	
42	Chinampa de Gorostiza	663	3,978	3,315	3,315	5,304	2,652	18,564	
43	Las Choapas	4,600	27,600	23,000	23,000	36,800	18,400	128,800	
44	Chocamán	1,228	7,368	6,140	6,140	9,824	4,912	34,384	
45	Chontla	776	4,656	3,880	3,880	6,208	3,104	21,728	
46	Chumatlán	309	1,854	1,545	1,545	2,472	1,236	8,652	
47	Citlaltépetl	600	3,600	3,000	3,000	4,800	2,400	16,800	
48	Coacoatzintla	408	2,448	2,040	2,040	3,264	1,632	11,424	
49	Coahuatlán	293	1,758	1,465	1,465	2,344	1,172	8,204	
50	Coatepec	1,516	9,096	7,580	7,580	12,128	6,064	42,448	
51	Coatzacoalcos	4,287	25,722	21,435	21,435	34,296	17,148	120,036	
52	Coatzintla	1,200	7,200	6,000	6,000	9,600	4,800	33,600	
53	Coetzala	59	354	295	295	472	236	1,652	
54	Colipa	372	2,232	1,860	1,860	2,976	1,488	10,416	
55	Comapa	1,300	7,800	6,500	6,500	10,400	5,200	36,400	
56	Córdoba	2,289	13,734	11,445	11,445	18,312	9,156	64,092	
57	Cosamaloapan de Carpio	1,649	9,894	8,245	8,245	13,192	6,596	46,172	
58	Cosautlán de Carvajal	1,153	6,918	5,765	5,765	9,224	4,612	32,284	
59	Coscomatepec	2,177	13,062	10,885	10,885	17,416	8,708	60,956	
60	Cosoleacaque	1,942	11,652	9,710	9,710	15,536	7,768	54,376	
61	Cotaxtla	1,250	7,500	6,250	6,250	10,000	5,000	35,000	
62	Coxquihui	1,700	10,200	8,500	8,500	13,600	6,800	47,600	
63	Coyutla	1,245	7,470	6,225	6,225	9,960	4,980	34,860	
64	Cuichapa	661	3,966	3,305	3,305	5,288	2,644	18,508	
65	Cuicláhuac	886	5,316	4,430	4,430	7,088	3,544	24,808	
66	Emiliano Zapata	1,694	10,164	8,470	8,470	13,552	6,776	47,432	
67	Espinal	2,710	16,260	13,550	13,550	21,680	10,840	75,880	
68	Filomeno Mata	484	2,904	2,420	2,420	3,872	1,936	13,552	
69	Fortín	1,130	6,780	5,650	5,650	9,040	4,520	31,640	
70	Gutiérrez Zamora	690	4,140	3,450	3,450	5,520	2,760	19,320	
71	Hidalgotitlán	1,196	7,176	5,980	5,980	9,568	4,784	33,488	
72	El Higo	1,252	7,512	6,260	6,260	10,016	5,008	35,056	
73	Huatusco	2,012	12,072	10,060	10,060	16,096	8,048	56,336	
74	Huayacocotla	1,466	8,796	7,330	7,330	11,728	5,864	41,048	
75	Hueyapan de Ocampo	2,037	12,222	10,185	10,185	16,296	8,148	57,036	
76	Huiloapan de Cuauhtémoc	25	150	125	125	200	100	700	
77	Ignacio de la Llave	959	5,754	4,795	4,795	7,672	3,836	26,852	
78	Ilamatlán	836	5,016	4,180	4,180	6,688	3,344	23,408	
79	Isla	1,399	8,394	6,995	6,995	11,192	5,596	39,172	
80	Ixcatepec	861	5,166	4,305	4,305	6,888	3,444	24,108	
81	Ixhuacán de los Reyes	857	5,142	4,285	4,285	6,856	3,428	23,996	
82	Ixhuatlán de Madero	4,685	28,110	23,425	23,425	37,480	18,740	131,180	
83	Ixhuatlán del Café	990	5,940	4,950	4,950	7,920	3,960	27,720	
84	Ixhuatlán del Sureste	550	3,300	2,750	2,750	4,400	2,200	15,400	
85	Ixhuatlancillo	450	2,700	2,250	2,250	3,600	1,800	12,600	
86	Ixmiquilpan	205	1,230	1,025	1,025	1,640	820	5,740	
87	Ixtaczoquitlán	1,200	7,200	6,000	6,000	9,600	4,800	33,600	

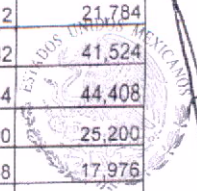
*[Handwritten signature]*

*[Handwritten signature]*

*[Handwritten signature]*



No.	Municipio	No. de entrega:							Total
		15 al 26 de junio		13 al 24 de julio	10 al 21 de agosto	1 al 15 de octubre	23 de nov. al 4 de dic.		
		Beneficiarios (Briks diarios)	Abr-May	Jun-Jul	Ago-Sep	Oct-Nov	Dic '20-Ene '21	28 días	
	Abr = 2 días May = 4 días	Jun = 4 días Jul = 1 día	Ago = 1 día Sep = 4 días	Oct = 4 días Nov = 4 días	Dic = 3 días Ene = 1 día				
88	Jalacingo	2,140	12,840	10,700	10,700	17,120	8,560	59,920	
89	Jalcomulco	134	804	670	670	1,072	536	3,752	
90	Jáltipan	996	5,976	4,980	4,980	7,968	3,984	27,888	
91	Jamapa	273	1,638	1,365	1,365	2,184	1,092	7,644	
92	Jesús Carranza	1,362	8,172	6,810	6,810	10,896	5,448	38,136	
93	Jilotepec	1,011	6,066	5,055	5,055	8,088	4,044	28,308	
94	José Azueta	1,019	6,114	5,095	5,095	8,152	4,076	28,532	
95	Juan Rodríguez Clara	1,806	10,836	9,030	9,030	14,448	7,224	50,568	
96	Juchique de Ferrer	978	5,868	4,890	4,890	7,824	3,912	27,384	
97	Landero y Coss	0	0	0	0	0	0	0	
98	Lerdo de Tejada	430	2,580	2,150	2,150	3,440	1,720	12,040	
99	Magdalena	35	210	175	175	280	140	980	
100	Maltrata	338	2,028	1,690	1,690	2,704	1,352	9,464	
101	Manlio Fabio Altamirano	848	5,088	4,240	4,240	6,784	3,392	23,744	
102	Mariano Escobedo	1,468	8,808	7,340	7,340	11,744	5,872	41,104	
103	Martínez de la Torre	1,848	11,088	9,240	9,240	14,784	7,392	51,744	
104	Mecatlán	216	1,296	1,080	1,080	1,728	864	6,048	
105	Mecayapan	1,000	6,000	5,000	5,000	8,000	4,000	28,000	
106	Medellín	589	3,534	2,945	2,945	4,712	2,356	16,492	
107	Miahuatlán	97	582	485	485	776	388	2,716	
108	Las Minas	423	2,538	2,115	2,115	3,384	1,692	11,844	
109	Minatitlán	4,779	28,674	23,895	23,895	38,232	19,116	133,812	
110	Misantla	3,250	19,500	16,250	16,250	26,000	13,000	91,000	
111	Mixtla de Altamirano	1,113	6,678	5,565	5,565	8,904	4,452	31,164	
112	Moloacán	365	2,190	1,825	1,825	2,920	1,460	10,220	
113	Nanchital de Lázaro Cárdenas del Río	82	492	410	410	656	328	2,296	
114	Naolinco	695	4,170	3,475	3,475	5,560	2,780	19,460	
115	Naranjal	119	714	595	595	952	476	3,332	
116	Naranjos Amatlán	385	2,310	1,925	1,925	3,080	1,540	10,780	
117	Nautla	400	2,400	2,000	2,000	3,200	1,600	11,200	
118	Nogales	1,065	6,390	5,325	5,325	8,520	4,260	29,820	
119	Oluta	200	1,200	1,000	1,000	1,600	800	5,600	
120	Omealca	1,405	8,430	7,025	7,025	11,240	5,620	39,340	
121	Orizaba	1,630	9,780	8,150	8,150	13,040	6,520	45,640	
122	Otatitlán	58	348	290	290	464	232	1,624	
123	Oteapan	187	1,122	935	935	1,496	748	5,236	
124	Ozuluama de Mascareñas	1,162	6,972	5,810	5,810	9,296	4,648	32,536	
125	Pajapan	552	3,312	2,760	2,760	4,416	2,208	15,456	
126	Pánuco	2,000	12,000	10,000	10,000	16,000	8,000	56,000	
127	Papantla	6,662	39,972	33,310	33,310	53,296	26,648	186,536	
128	Paso de Ovejas	778	4,668	3,890	3,890	6,224	3,112	21,784	
129	Paso del Macho	1,483	8,898	7,415	7,415	11,864	5,932	41,524	
130	La Perla	1,586	9,516	7,930	7,930	12,688	6,344	44,408	
131	Perote	900	5,400	4,500	4,500	7,200	3,600	25,200	
132	Platón Sánchez	642	3,852	3,210	3,210	5,136	2,568	17,976	
133	Playa Vicente	2,469	14,814	12,345	12,345	19,752	9,876	69,132	
134	Poza Rica de Hidalgo	1,656	9,936	8,280	8,280	13,248	6,624	46,368	



DIRECCIÓN JURÍDICA  
Y CONSULTIVA

*[Handwritten signature]*

*[Handwritten signature]*

*[Handwritten signature]*

*[Handwritten signature]*

*[Handwritten signature]*



No.	Municipio	No. de entrega:						Total 28 días				
		15 al 26 de junio		13 al 24 de julio		10 al 21 de agosto			1 al 15 de octubre		23 de nov. al 4 de dic.	
		Beneficiarios (Brijs diarios)		Abr-May May = 4 días		Jun-Jul Jul = 1 días			Ago-Sep = 4 días		Oct-Nov Nov = 4 días	
135	Pueblo Viejo	735	4,410	3,675	3,675	5,880	2,940	20,580				
136	Puente Nacional	655	3,930	3,275	3,275	5,240	2,620	18,340				
137	Rafael Delgado	118	708	590	590	944	472	3,304				
138	Rafael Lucio	343	2,058	1,715	1,715	2,744	1,372	9,604				
139	Los Reyes	382	2,292	1,910	1,910	3,056	1,528	10,696				
140	Río Blanco	990	5,940	4,950	4,950	7,920	3,960	27,720				
141	Saltabarranca	26	156	130	130	208	104	728				
142	San Andrés Tenejapa	53	318	265	265	424	212	1,484				
143	San Andrés Tuxtla	4,758	28,548	23,790	23,790	38,064	19,032	133,224				
144	San Juan Evangelista	1,824	10,944	9,120	9,120	14,592	7,296	51,072				
145	San Rafael	600	3,600	3,000	3,000	4,800	2,400	16,800				
146	Santiago Sochiapan	1,032	6,192	5,160	5,160	8,256	4,128	28,896				
147	Santiago Tuxtla	2,584	15,504	12,920	12,920	20,672	10,336	72,352				
148	Sayula de Alemán	1,715	10,290	8,575	8,575	13,720	6,860	48,020				
149	Sochiapa	171	1,026	855	855	1,368	684	4,788				
150	Soconusco	110	660	550	550	880	440	3,080				
151	Soledad Atzompa	1,631	9,786	8,155	8,155	13,048	6,524	45,668				
152	Soledad de Doblado	1,395	8,370	6,975	6,975	11,160	5,580	39,060				
153	Soteapan	1,900	11,400	9,500	9,500	15,200	7,600	53,200				
154	Tamalin	725	4,350	3,625	3,625	5,800	2,900	20,300				
155	Tamiahua	1,046	6,276	5,230	5,230	8,368	4,184	29,288				
156	Tampico Alto	675	4,050	3,375	3,375	5,400	2,700	18,900				
157	Tancoco	271	1,626	1,355	1,355	2,168	1,084	7,588				
158	Tantima	725	4,350	3,625	3,625	5,800	2,900	20,300				
159	Tantoyuca	5,727	34,362	28,635	28,635	45,816	22,908	160,356				
160	Tatahuicapan de Juárez	816	4,896	4,080	4,080	6,528	3,264	22,848				
161	Tatatila	152	912	760	760	1,216	608	4,256				
162	Tecoluitla	1,134	6,804	5,670	5,670	9,072	4,536	31,752				
163	Tehuipango	2,515	15,090	12,575	12,575	20,120	10,060	70,420				
164	Álamo Temapache	6,284	37,704	31,420	31,420	50,272	25,136	175,952				
165	Tempoal	2,020	12,120	10,100	10,100	16,160	8,080	56,560				
166	Tenampa	235	1,410	1,175	1,175	1,880	940	6,580				
167	Tenochtitlán	336	2,016	1,680	1,680	2,688	1,344	9,408				
168	Teocelo	791	4,746	3,955	3,955	6,328	3,164	22,148				
169	Tepatlixco	397	2,382	1,985	1,985	3,176	1,588	11,116				
170	Tepetlán	442	2,652	2,210	2,210	3,536	1,768	12,376				
171	Tepetzintla	687	4,122	3,435	3,435	5,496	2,748	19,236				
172	Tequila	1,418	8,508	7,090	7,090	11,344	5,672	39,704				
173	Texcatepec	838	5,028	4,190	4,190	6,704	3,352	23,464				
174	Texhuacán	93	558	465	465	744	372	2,604				
175	Texistepec	766	4,596	3,830	3,830	6,128	3,064	21,448				
176	Tezonapa	4,093	24,558	20,465	20,465	32,744	16,372	114,604				
177	Tierra Blanca	3,479	20,874	17,395	17,395	27,832	13,916	97,412				
178	Tihuatlán	3,114	18,684	15,570	15,570	24,912	12,456	87,192				
179	Tlachichilco	1,214	7,284	6,070	6,070	9,712	4,856	33,992				
180	Tlacojalpan	138	828	690	690	1,104	552	3,864				
181	Tlacolulan	950	5,700	4,750	4,750	7,600	3,800	26,600				



ESTADOS UNIDOS MEXICANOS  
SECRETARÍA DE ECONOMÍA  
SECRETARÍA DE FISCALÍA  
SECRETARÍA DE JURÍDICA  
SECRETARÍA DE CULTURA

*[Handwritten signature]*

*[Handwritten signature]*

*[Handwritten signature]*

*[Handwritten signature]*



No.	Municipio	Beneficiarios (Briks diarios)	No. de entrega: 15 al 28 de junio		13 al 24 de julio		10 al 21 de agosto		1 al 15 de octubre		23 de nov. al 4 de dic.		Total 28 días
			Abr-May		Jun-Jul		Ago-Sep		Oct-Nov		Dic '20-Ene '21		
			Abr = 2 días May = 4 días		Jun = 4 días Jul = 1 días		Ago = 1 días Sep = 4 días		Oct = 4 días Nov = 4 días		Dic = 3 días Ene = 1 días		
182	Tlacotalpan	338	2,028	1,690	1,690	2,704	1,352	9,464					
183	Tlacoatepec de Mejía	91	546	455	455	728	364	2,548					
184	Tlalixcoyan	1,564	9,384	7,820	7,820	12,512	6,256	43,792					
185	Tlalnahuayocan	1,125	6,750	5,625	5,625	9,000	4,500	31,500					
186	Tlaltelela	402	2,412	2,010	2,010	3,216	1,608	11,256					
187	Tlapacoyan	993	5,958	4,965	4,965	7,944	3,972	27,804					
188	Tlaquilpa	226	1,356	1,130	1,130	1,808	904	6,328					
189	Tlilapan	164	984	820	820	1,312	656	4,592					
190	Tomatlán	212	1,272	1,060	1,060	1,696	848	5,936					
191	Tonayán	427	2,562	2,135	2,135	3,416	1,708	11,956					
192	Totutla	849	5,094	4,245	4,245	6,792	3,396	23,772					
193	Tres Valles	1,400	8,400	7,000	7,000	11,200	5,600	39,200					
194	Tuxpan	3,750	22,500	18,750	18,750	30,000	15,000	105,000					
195	Tuxtilla	63	378	315	315	504	252	1,764					
196	Ursulo Galván	607	3,642	3,035	3,035	4,856	2,428	16,996					
197	Uxpanapa	2,821	16,926	14,105	14,105	22,568	11,284	78,988					
198	Vega de Alatorre	564	3,384	2,820	2,820	4,512	2,256	15,792					
199	Veracruz	5,759	34,554	28,795	28,795	46,072	23,036	161,252					
200	Las Vigas de Ramírez	719	4,314	3,595	3,595	5,752	2,876	20,132					
201	Villa Aldama	762	4,572	3,810	3,810	6,096	3,048	21,336					
202	Xalapa	4,554	27,324	22,770	22,770	36,432	18,216	127,512					
203	Xico	1,166	6,996	5,830	5,830	9,328	4,664	32,648					
204	Xoxocolla	197	1,182	985	985	1,576	788	5,516					
205	Yanga	517	3,102	2,585	2,585	4,136	2,068	14,476					
206	Yecuatla	546	3,276	2,730	2,730	4,368	2,184	15,288					
207	Zacualpan	101	606	505	505	808	404	2,828					
208	Zaragoza	98	588	490	490	784	392	2,744					
209	Zentla	777	4,662	3,885	3,885	6,216	3,108	21,756					
210	Zongolica	4,700	28,200	23,500	23,500	37,600	18,800	131,600					
211	Zontecomatlán de López y Fuentes	1,217	7,302	6,085	6,085	9,736	4,868	34,076					
212	Zozocolco de Hidalgo	882	5,292	4,410	4,410	7,056	3,528	24,696					
	<b>TOTALES</b>	<b>260,000</b>	<b>1,560,000</b>	<b>1,300,000</b>	<b>1,300,000</b>	<b>2,080,000</b>	<b>1,040,000</b>	<b>7,280,000</b>					



DIF ESTATAL VERACRUZ  
DIRECCIÓN JURÍDICA  
Y CONSULTIVA

*[Handwritten signature]*

*[Handwritten signature]*

*[Handwritten signature]*

*[Handwritten signature]*







No.	Municipio	Beneficiarios (Briks diarios)	No. de entrega:					23 de nov. al 4 de dic.	Total 29 días
			15 al 26 de junio	13 al 24 de julio	10 al 21 de agosto	1 al 15 de octubre			
			Abr-May Abr = 2 días May = 4 días	Jun-Jul Jun = 4 días Jul = 1 día	Ago-Sep Ago = 1 día Sep = 4 días	Oct-Nov Oct = 5 días Nov = 4 días	Dic '20-Ene '21 Dic = 3 días Ene = 1 día		
41	Chinameca	563	3,378	2,815	2,815	5,067	2,252	16,327	
42	Chinampa de Gorostiza	663	3,978	3,315	3,315	5,967	2,652	19,227	
43	Las Choapas	4,600	27,600	23,000	23,000	41,400	18,400	133,400	
44	Chocamán	1,228	7,368	6,140	6,140	11,052	4,912	35,612	
45	Chontla	776	4,656	3,880	3,880	6,984	3,104	22,504	
46	Chumatlán	309	1,854	1,545	1,545	2,781	1,236	8,961	
47	Citlaltépetl	600	3,600	3,000	3,000	5,400	2,400	17,400	
48	Cuacuatzinilla	408	2,440	2,040	2,040	3,672	1,632	11,832	
49	Coahuatlán	293	1,758	1,465	1,465	2,637	1,172	8,497	
50	Coatepec	1,516	9,096	7,580	7,580	13,644	6,064	43,964	
51	Coatzacoalcos	4,287	25,722	21,435	21,435	38,583	17,148	124,323	
52	Coatzintla	1,200	7,200	6,000	6,000	10,800	4,800	34,800	
53	Coetzala	59	354	295	295	531	236	1,711	
54	Colipa	372	2,232	1,860	1,860	3,348	1,488	10,788	
55	Comapa	1,300	7,800	6,500	6,500	11,700	5,200	37,700	
56	Córdoba	2,289	13,734	11,445	11,445	20,601	9,156	66,381	
57	Cosamaloapan de Carpio	1,649	9,894	8,245	8,245	14,841	6,596	47,821	
58	Cosautlán de Carvajal	1,153	6,918	5,765	5,765	10,377	4,612	33,437	
59	Coscomatepec	2,177	13,062	10,885	10,885	19,593	8,708	63,133	
60	Cosoleacaque	1,942	11,652	9,710	9,710	17,478	7,768	56,318	
61	Cotaxtla	1,250	7,500	6,250	6,250	11,250	5,000	36,250	
62	Coxquihui	1,700	10,200	8,500	8,500	15,300	6,800	49,300	
63	Coyutla	1,245	7,470	6,225	6,225	11,205	4,980	36,105	
64	Cuichapa	661	3,966	3,305	3,305	5,949	2,644	19,169	
65	Cuitláhuac	886	5,316	4,430	4,430	7,974	3,544	25,694	
66	Emiliano Zapata	1,694	10,164	8,470	8,470	15,246	6,776	49,126	
67	Espinal	2,710	16,260	13,550	13,550	24,390	10,840	78,590	
68	Filomeno Mata	484	2,904	2,420	2,420	4,356	1,936	14,036	
69	Fortín	1,130	6,780	5,650	5,650	10,170	4,520	32,770	
70	Gutiérrez Zamora	690	4,140	3,450	3,450	6,210	2,760	20,010	
71	Hidalgotitlán	1,196	7,176	5,980	5,980	10,764	4,784	34,684	
72	El Higo	1,252	7,512	6,260	6,260	11,268	5,008	36,308	
73	Huatusco	2,012	12,072	10,060	10,060	18,108	8,048	58,348	
74	Huayacocotla	1,466	8,796	7,330	7,330	13,194	5,864	42,514	
75	Hueyapan de Ocampo	2,037	12,222	10,185	10,185	18,333	8,148	59,073	
76	Huiloapan de Cuauhtémoc	25	150	125	125	225	100	725	
77	Ignacio de la Llave	959	5,754	4,795	4,795	8,631	3,836	27,811	
78	Ilamatlán	836	5,016	4,180	4,180	7,524	3,344	24,244	
79	Isla	1,399	8,394	6,995	6,995	12,591	5,596	40,571	
80	Ixcatepec	861	5,166	4,305	4,305	7,749	3,444	24,969	
81	Ixhuacán de los Reyes	857	5,142	4,285	4,285	7,713	3,428	24,853	
82	Ixhuatlán de Madero	4,685	28,110	23,425	23,425	42,165	18,740	135,865	
83	Ixhuatlán del Café	990	5,940	4,950	4,950	8,910	3,960	28,710	
84	Ixhuatlán del Sureste	550	3,300	2,750	2,750	4,950	2,200	15,950	
85	Ixhuatlancillo	450	2,700	2,250	2,250	4,050	1,800	13,050	
86	Ixmatlahuacán	205	1,230	1,025	1,025	1,845	820	5,945	
87	Ixtaczoquitlán	1,200	7,200	6,000	6,000	10,800	4,800	34,800	



ESTADO DE VERACRUZ  
SECRETARÍA DE ECONOMÍA  
DIRECCIÓN JURÍDICA  
Y CONSULTIVA

*[Handwritten signature]*

*[Handwritten signature]*

*[Handwritten signature]*

*[Handwritten signature]*



No.	Municipio	No. de entrega:						Total
		15 al 20 de junio	13 al 24 de julio	10 al 21 de agosto	1 al 15 de octubre	23 de nov. al 4 de dic.	29 días	
		Beneficiarios (Briks diarios)	Abr-May Abr = 2 días May = 4 días	Jun-Jul Jun = 4 días Jul = 1 día	Ago-Sep Ago = 1 día Sep = 4 días	Oct-Nov Oct = 5 días Nov = 4 días		
88	Jalacingo	2,140	12,840	10,700	10,700	19,260	8,560	62,060
89	Jalcomulco	134	804	670	670	1,206	536	3,886
90	Jáltipan	996	5,976	4,980	4,980	8,964	3,984	28,884
91	Jamapa	273	1,638	1,365	1,365	2,457	1,092	7,917
92	Jesús Carranza	1,362	8,172	6,810	6,810	12,258	5,448	39,498
93	Jilotepec	1,011	6,066	5,055	5,055	9,099	4,044	29,319
94	José Azueta	1,019	6,114	5,095	5,095	9,171	4,076	29,551
95	Juan Rodríguez Clara	1,806	10,836	9,030	9,030	16,254	7,224	52,374
96	Juchique de Ferrer	978	5,868	4,890	4,890	8,802	3,912	28,362
97	Landero y Coss	0	0	0	0	0	0	0
98	Leerdo de Tejada	430	2,580	2,150	2,150	3,870	1,720	12,470
99	Magdalena	35	210	175	175	315	140	1,015
100	Maltrata	338	2,028	1,690	1,690	3,042	1,352	9,802
101	Manlio Fabio Altamirano	848	5,088	4,240	4,240	7,632	3,392	24,592
102	Mariano Escobedo	1,468	8,808	7,340	7,340	13,212	5,872	42,572
103	Martínez de la Torre	1,848	11,088	9,240	9,240	16,632	7,392	53,592
104	Mecatlán	216	1,296	1,080	1,080	1,944	864	6,264
105	Mecayapan	1,000	6,000	5,000	5,000	9,000	4,000	29,000
106	Medellín	589	3,534	2,945	2,945	5,301	2,356	17,081
107	Miahuatlán	97	582	485	485	873	388	2,813
108	Las Minas	423	2,538	2,115	2,115	3,807	1,692	12,267
109	Minatitlán	4,779	28,674	23,895	23,895	43,011	19,116	138,591
110	Misantla	3,250	19,500	16,250	16,250	29,250	13,000	94,250
111	Mixtla de Altamirano	1,113	6,678	5,565	5,565	10,017	4,452	32,277
112	Moloacán	365	2,190	1,825	1,825	3,285	1,460	10,585
113	Nanchital de Lázaro Cárdenas del Río	82	492	410	410	738	328	2,378
114	Naolinco	695	4,170	3,475	3,475	6,255	2,780	20,155
115	Naranjal	119	714	595	595	1,071	476	3,451
116	Naranjos Amatlán	385	2,310	1,925	1,925	3,465	1,540	11,165
117	Naulla	400	2,400	2,000	2,000	3,600	1,600	11,600
118	Nogales	1,065	6,390	5,325	5,325	9,585	4,260	30,885
119	Oluta	200	1,200	1,000	1,000	1,800	800	5,800
120	Omealca	1,405	8,430	7,025	7,025	12,645	5,620	40,745
121	Orizaba	1,630	9,780	8,150	8,150	14,670	6,520	47,270
122	Otatitlán	58	348	290	290	522	232	1,682
123	Oteapan	187	1,122	935	935	1,683	748	5,423
124	Ozuluama de Mascareñas	1,162	6,972	5,810	5,810	10,458	4,648	33,698
125	Pajapan	552	3,312	2,760	2,760	4,968	2,208	16,008
126	Pánuco	2,000	12,000	10,000	10,000	18,000	8,000	58,000
127	Papantla	6,662	39,972	33,310	33,310	59,958	26,648	193,198
128	Paso de Ovejas	778	4,668	3,890	3,890	7,002	3,112	22,562
129	Paso del Macho	1,483	8,898	7,415	7,415	13,347	5,932	43,007
130	La Perla	1,586	9,516	7,930	7,930	14,274	6,344	45,994
131	Perote	900	5,400	4,500	4,500	8,100	3,600	26,100
132	Platón Sánchez	642	3,852	3,210	3,210	5,778	2,568	18,618
133	Playa Vicente	2,469	14,814	12,345	12,345	22,221	9,876	71,601
134	Poza Rica de Hidalgo	1,656	9,936	8,280	8,280	14,904	6,624	48,024



ESTADOS UNIDOS MEXICANOS  
SECRETARÍA DE ECONOMÍA  
DIRECCIÓN GENERAL DE REGISTRO Y FISCALÍA

VERACRUZ  
DIRECCIÓN JURÍDICA  
FISCALÍA

*[Handwritten signature]*

*[Handwritten signature]*

*[Handwritten signature]*







No.	Municipio	No. de entrega: 15 al 26 de junio							Total	
		Beneficiarios (Briks diarios)	13 al 24 de julio		10 al 21 de agosto		1 al 15 de octubre			23 de nov. al 4 de dic.
			Abr-May Abr = 2 días May = 4 días	Jun-Jul Jun = 4 días Jul = 1 día	Ago-Sep Ago = 1 día Sep = 4 días	Oct-Nov Oct = 5 días Nov = 4 días	Dic '20-Ene '21 Dic = 3 días Ene = 1 día	29 días		
182	Tlacotalpan	338	2,028	1,690	1,690	3,042	1,352	9,802		
183	Tlacotepec de Mejía	91	546	455	455	819	364	2,639		
184	Tlalixcoyan	1,564	9,384	7,820	7,820	14,076	6,256	45,356		
185	Tlalnelhuayocan	1,125	6,750	5,625	5,625	10,125	4,500	32,625		
186	Tlaltetela	402	2,412	2,010	2,010	3,618	1,608	11,658		
187	Tlapacoyan	993	5,958	4,965	4,965	8,937	3,972	28,797		
188	Tlaquilpa	226	1,356	1,130	1,130	2,034	904	6,554		
189	Tlilapan	161	984	820	820	1,476	656	4,756		
190	Tomatlán	212	1,272	1,060	1,060	1,908	848	6,148		
191	Tonayán	427	2,562	2,135	2,135	3,843	1,708	12,383		
192	Totutla	849	5,094	4,245	4,245	7,641	3,396	24,621		
193	Tres Valles	1,400	8,400	7,000	7,000	12,600	5,600	40,600		
194	Tuxpan	3,750	22,500	18,750	18,750	33,750	15,000	108,750		
195	Tuxtilla	63	378	315	315	567	252	1,827		
196	Ursulo Galván	607	3,642	3,035	3,035	5,463	2,428	17,603		
197	Uxpanapa	2,821	16,926	14,105	14,105	25,389	11,284	81,809		
198	Vega de Alatorre	564	3,384	2,820	2,820	5,076	2,256	16,356		
199	Veracruz	5,759	34,554	28,795	28,795	51,831	23,036	167,011		
200	Las Vigas de Ramírez	719	4,314	3,595	3,595	6,471	2,876	20,851		
201	Villa Aldama	762	4,572	3,810	3,810	6,858	3,048	22,098		
202	Xalapa	4,554	27,324	22,770	22,770	40,986	18,216	132,066		
203	Xico	1,166	6,996	5,830	5,830	10,494	4,664	33,814		
204	Xoxocotla	197	1,182	985	985	1,773	788	5,713		
205	Yanga	517	3,102	2,585	2,585	4,653	2,068	14,993		
206	Yecuatla	546	3,276	2,730	2,730	4,914	2,184	15,834		
207	Zacualpan	101	606	505	505	909	404	2,929		
208	Zaragoza	98	588	490	490	882	392	2,842		
209	Zentla	777	4,662	3,885	3,885	6,993	3,108	22,533		
210	Zongolica	4,700	28,200	23,500	23,500	42,300	18,800	136,300		
211	Zontecomatlán de López y Fuentes	1,217	7,302	6,085	6,085	10,953	4,868	35,293		
212	Zozocolco de Hidalgo	882	5,292	4,410	4,410	7,938	3,528	25,578		
	<b>TOTALES</b>	<b>260,000</b>	<b>1,560,000</b>	<b>1,300,000</b>	<b>1,300,000</b>	<b>2,340,000</b>	<b>1,040,000</b>	<b>7,540,000</b>		



ESTADOS UNIDOS MEXICANOS  
ESTADO DE VERACRUZ  
DIRECCIÓN JURÍDICA  
CONSULTIVA

*[Handwritten signature]*

*[Handwritten signature]*

*[Handwritten signature]*

*[Handwritten mark]*



SISTEMA PARA EL DESARROLLO INTEGRAL DE LA FAMILIA DEL ESTADO DE VERACRUZ  
DIRECCIÓN DE ATENCIÓN A POBLACIÓN VULNERABLE  
SUBDIRECCIÓN DE ASISTENCIA ALIMENTARIA

## PROGRAMA DESAYUNOS ESCOLARES FRIOS 2020

CALENDARIO DE DISTRIBUCIÓN DE COMPLEMENTO (VIERNES): CEREAL INTEGRAL DE AVENA Y AMARANTO CON CACAHUATE Y FRUTA DESHIDRATADA: UVA PASA Y PAPAYA 60 GRS.

No.	Municipio	Beneficiarios (Briks diarios)	No. de entrega: 15 al 26 de junio 13 al 24 de julio 10 al 21 de agosto 1 al 15 de octubre 23 de nov. al 4 de dic.					Total 22 días
			Abr-May Abr = 1 días May = 3 días	Jun-Jul Jun = 3 días Jul = 1 días	Ago-Sep Ago = 1 días Sep = 4 días	Oct-Nov Oct = 4 días Nov = 3 días	Dic'20-Ene'21 Dic = 2 días Ene = 0 días	
1	Acajete	620	2,480	2,480	3,100	4,340	1,240	13,640
2	Acatlán	26	104	104	130	182	52	572
3	Acayucan	2,324	9,296	9,296	11,620	16,268	4,648	51,128
4	Actopan	1,545	6,180	6,180	7,725	10,815	3,090	33,990
5	Acuña	123	492	492	615	861	246	2,706
6	Acultzingo	1,050	4,200	4,200	5,250	7,350	2,100	23,100
7	Agua Dulce	1,142	4,568	4,568	5,710	7,994	2,284	25,124
8	Alpatláhuac	901	3,604	3,604	4,505	6,307	1,802	19,822
9	Alto Lucero de Gutiérrez Barrios	1,043	4,172	4,172	5,215	7,301	2,086	22,946
10	Altotonga	2,736	10,944	10,944	13,680	19,152	5,472	60,192
11	Alvarado	1,100	4,400	4,400	5,500	7,700	2,200	24,200
12	Amatitlán	405	1,620	1,620	2,025	2,835	810	8,910
13	Amatlán de los Reyes	1,172	4,688	4,688	5,860	8,204	2,344	25,784
14	Angel R. Cabada	1,352	5,408	5,408	6,760	9,464	2,704	29,744
15	La Antigua	498	1,992	1,992	2,490	3,486	996	10,956
16	Apazapan	200	800	800	1,000	1,400	400	4,400
17	Aquila	160	640	640	800	1,120	320	3,520
18	Astacinga	73	292	292	365	511	146	1,606
19	Atlahuilco	888	3,552	3,552	4,440	6,216	1,776	19,536
20	Atoyac	1,040	4,160	4,160	5,200	7,280	2,080	22,880
21	Atzacan	1,336	5,344	5,344	6,680	9,352	2,672	29,392
22	Atzacan	3,978	15,912	15,912	19,890	27,846	7,956	87,516
23	Ayahualulco	1,895	7,580	7,580	9,475	13,265	3,790	41,690
24	Banderilla	663	2,652	2,652	3,315	4,641	1,326	14,586
25	Benito Juárez	1,343	5,372	5,372	6,715	9,401	2,686	29,546
26	Boca del Río	3,195	12,780	12,780	15,975	22,365	6,390	70,290
27	Calcahualco	796	3,184	3,184	3,980	5,572	1,592	17,512
28	Camarón de Tejeda	350	1,400	1,400	1,750	2,450	700	7,700
29	Camerino Z. Mendoza	900	3,600	3,600	4,500	6,300	1,800	19,800
30	Carlos A. Carrillo	380	1,520	1,520	1,900	2,660	760	8,360
31	Carrillo Puerto	1,149	4,596	4,596	5,745	8,043	2,298	25,278
32	Castillo de Teayo	1,100	4,400	4,400	5,500	7,700	2,200	24,200
33	Castillo de Teayo	1,100	4,400	4,400	5,500	7,700	2,200	24,200
34	Catemaco	2,014	8,056	8,056	10,070	14,098	4,028	44,308
35	Cazones de Herrera	1,366	5,464	5,464	6,830	9,562	2,732	30,052
36	Cazones de Herrera	1,366	5,464	5,464	6,830	9,562	2,732	30,052
37	Cerro Azul	1,010	4,040	4,040	5,050	7,070	2,020	22,220
38	Chacaltianguis	65	260	260	325	455	130	1,430
39	Chalma	676	2,704	2,704	3,380	4,732	1,352	14,872
40	Chalma	676	2,704	2,704	3,380	4,732	1,352	14,872
41	Chiconamel	713	2,852	2,852	3,565	4,991	1,426	15,686
42	Chiconquiaco	1,164	4,656	4,656	5,820	8,148	2,328	25,608
43	Chiconquiaco	1,164	4,656	4,656	5,820	8,148	2,328	25,608
44	Chicontepec	4,367	17,468	17,468	21,835	30,569	8,734	96,074



SECRETARÍA DE ECONOMÍA  
DIRECCIÓN GENERAL DE ECONOMÍA JURÍDICA  
SUBDIRECCIÓN DE ECONOMÍA JURÍDICA  
AUTÓNOMA

*[Handwritten signature]*

*[Handwritten signature]*

1



No.	Municipio	Beneficiarios (Briks diarios)	No. de entrega: 15 al 26 de junio		13 al 24 de julio		10 al 21 de agosto		1 al 15 de octubre		23 de nov. al 4 de dic.		Total 22 días
			Abr-May Abr = 1 días May = 3 días	Jun-Jul Jun = 3 días Jul = 1 días	Ago-Sep Ago = 1 días Sep = 4 días	Oct-Nov Oct = 4 días Nov = 3 días	Dic'20-Ene'21 Dic = 2 días Ene = 0 días						
41	Chinameca	563	2,252	2,252	2,815	3,941	1,126	12,386					
42	Chinampa de Gorostiza	663	2,652	2,652	3,315	4,641	1,326	14,586					
43	Las Choapas	4,600	18,400	18,400	23,000	32,200	9,200	101,200					
44	Chocamán	1,228	4,912	4,912	6,140	8,596	2,456	27,016					
45	Chontla	776	3,104	3,104	3,880	5,432	1,552	17,072					
46	Chumatlán	309	1,236	1,236	1,545	2,163	618	6,798					
47	Citlaltépetl	600	2,400	2,400	3,000	4,200	1,200	13,200					
48	Coacoatzintla	408	1,632	1,632	2,040	2,856	816	8,976					
49	Coahuatlán	293	1,172	1,172	1,465	2,051	586	6,446					
50	Coatepec	1,516	6,064	6,064	7,580	10,612	3,032	33,352					
51	Coatzacoalcos	4,287	17,148	17,148	21,435	30,009	8,574	94,314					
52	Coatzintla	1,200	4,800	4,800	6,000	8,400	2,400	26,400					
53	Coetzala	59	236	236	295	413	118	1,298					
54	Colipa	372	1,488	1,488	1,860	2,604	744	8,184					
55	Comapa	1,300	5,200	5,200	6,500	9,100	2,600	28,600					
56	Córdoba	2,289	9,156	9,156	11,445	16,023	4,578	50,358					
57	Cosamaloapan de Carpio	1,649	6,596	6,596	8,245	11,543	3,298	36,278					
58	Cosautlán de Carvajal	1,153	4,612	4,612	5,765	8,071	2,306	25,366					
59	Coscomatepec	2,177	8,708	8,708	10,885	15,239	4,354	47,894					
60	Cosoleacaque	1,942	7,768	7,768	9,710	13,594	3,884	42,724					
61	Cotaxtla	1,250	5,000	5,000	6,250	8,750	2,500	27,500					
62	Coxquihui	1,700	6,800	6,800	8,500	11,900	3,400	37,400					
63	Coyutla	1,245	4,980	4,980	6,225	8,715	2,490	27,390					
64	Cuichapa	661	2,644	2,644	3,305	4,627	1,322	14,542					
65	Cuitláhuac	886	3,544	3,544	4,430	6,202	1,772	19,492					
66	Emiliano Zapata	1,694	6,776	6,776	8,470	11,858	3,388	37,268					
67	Espinal	2,710	10,840	10,840	13,550	18,970	5,420	59,620					
68	Filomeno Mata	484	1,936	1,936	2,420	3,388	968	10,648					
69	Fortín	1,130	4,520	4,520	5,650	7,910	2,260	24,860					
70	Gutiérrez Zamora	690	2,760	2,760	3,450	4,830	1,380	15,180					
71	Hidalgotitlán	1,196	4,784	4,784	5,980	8,372	2,392	26,312					
72	El Higo	1,252	5,008	5,008	6,260	8,764	2,504	27,544					
73	Huatusco	2,012	8,048	8,048	10,060	14,084	4,024	44,264					
74	Huayacocolla	1,466	5,864	5,864	7,330	10,262	2,932	32,252					
75	Hueyapan de Ocampo	2,037	8,148	8,148	10,185	14,259	4,074	44,814					
76	Huiloapan de Cuauhtémoc	25	100	100	125	175	50	550					
77	Ignacio de la Llave	959	3,836	3,836	4,795	6,713	1,918	21,098					
78	Ilamatlán	836	3,344	3,344	4,180	5,852	1,672	18,392					
79	Isla	1,399	5,596	5,596	6,995	9,793	2,798	30,778					
80	Ixcatepec	861	3,444	3,444	4,305	6,027	1,722	18,942					
81	Ixhuacán de los Reyes	857	3,428	3,428	4,285	5,999	1,714	18,854					
82	Ixhuatlán de Madero	4,685	18,740	18,740	23,425	32,795	9,370	103,070					
83	Ixhuatlán del Café	990	3,960	3,960	4,950	6,930	1,980	21,780					
84	Ixhuatlán del Sureste	550	2,200	2,200	2,750	3,850	1,100	12,100					
85	Ixhuatlancillo	450	1,800	1,800	2,250	3,150	900	9,900					
86	Ixmattlahuacan	205	820	820	1,025	1,435	410	4,510					
87	Ixtaczoquitlán	1,200	4,800	4,800	6,000	8,400	2,400	26,400					



JEFATURA VERACRUZ  
DIRECCIÓN JURÍDICA  
Y CONSULTIVA

*[Handwritten signature]*

*[Handwritten signature]*

*[Handwritten signature]*

*[Handwritten signature]*








No.	Municipio	No. de entrega: Beneficiarios (Briks diarios)	15 al 28 de junio		13 al 24 de julio		10 al 21 de agosto		1 al 15 de octubre		23 de nov. al 4 de dic.		Total 22 días
			Abr-May		Jun-Jul		Ago-Sep		Oct-Nov		Dic '20-Ene '21		
			Abr = 1 días May = 3 días		Jun = 3 días Jul = 1 días		Ago = 1 días Sep = 4 días		Oct = 4 días Nov = 3 días		Dic = 2 días Ene = 0 días		
135	Pueblo Viejo	735	2,940	2,940	3,675	5,145	1,470	16,170					
136	Puente Nacional	655	2,620	2,620	3,275	4,585	1,310	14,410					
137	Rafael Delgado	118	472	472	590	826	236	2,596					
138	Rafael Lucio	343	1,372	1,372	1,715	2,401	686	7,546					
139	Los Reyes	382	1,528	1,528	1,910	2,674	764	8,404					
140	Rio Blanco	990	3,960	3,960	4,950	6,930	1,980	21,780					
141	Salta Barranca	26	104	104	130	182	52	572					
142	San Andrés Tenejapa	53	212	212	265	371	106	1,166					
143	San Andrés Tuxtla	4,758	19,032	19,032	23,790	33,306	9,516	104,676					
144	San Juan Evangelista	1,824	7,296	7,296	9,120	12,768	3,648	40,128					
145	San Rafael	600	2,400	2,400	3,000	4,200	1,200	13,200					
146	Santiago Sochiapan	1,032	4,128	4,128	5,160	7,224	2,064	22,704					
147	Santiago Tuxtla	2,584	10,336	10,336	12,920	18,088	5,168	56,848					
148	Sayula de Alemán	1,715	6,860	6,860	8,575	12,005	3,430	37,730					
149	Sochiapa	171	684	684	855	1,197	342	3,762					
150	Soconusco	110	440	440	550	770	220	2,420					
151	Soledad Atzompa	1,631	6,524	6,524	8,155	11,417	3,262	35,882					
152	Soledad de Doblado	1,395	5,580	5,580	6,975	9,765	2,790	30,690					
153	Soteapan	1,900	7,600	7,600	9,500	13,300	3,800	41,800					
154	Tamalín	725	2,900	2,900	3,625	5,075	1,450	15,950					
155	Tamiahua	1,046	4,184	4,184	5,230	7,322	2,092	23,012					
156	Tampico Alto	675	2,700	2,700	3,375	4,725	1,350	14,850					
157	Tancoco	271	1,084	1,084	1,355	1,897	542	5,962					
158	Tantima	725	2,900	2,900	3,625	5,075	1,450	15,950					
159	Tantoyuca	5,727	22,908	22,908	28,635	40,089	11,454	125,994					
160	Tatahuicapan de Juárez	816	3,264	3,264	4,080	5,712	1,632	17,952					
161	Tatatila	152	608	608	760	1,064	304	3,344					
162	Tecolutla	1,134	4,536	4,536	5,670	7,938	2,268	24,948					
163	Tehuipango	2,515	10,060	10,060	12,575	17,605	5,030	55,330					
164	Álamo Temapache	6,284	25,136	25,136	31,420	43,988	12,568	138,248					
165	Tempoal	2,020	8,080	8,080	10,100	14,140	4,040	44,440					
166	Tenampa	235	940	940	1,175	1,645	470	5,170					
167	Tenochtitlán	336	1,344	1,344	1,680	2,352	672	7,392					
168	Teocelo	791	3,164	3,164	3,955	5,537	1,582	17,402					
169	Tepatlixco	397	1,588	1,588	1,985	2,779	794	8,734					
170	Tepetlán	442	1,768	1,768	2,210	3,094	884	9,724					
171	Tepetzintla	687	2,748	2,748	3,435	4,809	1,374	15,114					
172	Tequila	1,418	5,672	5,672	7,090	9,926	2,836	31,196					
173	Texcatepec	838	3,352	3,352	4,190	5,866	1,676	18,436					
174	Texhuacán	93	372	372	465	651	186	2,046					
175	Texistepec	766	3,064	3,064	3,830	5,362	1,532	16,852					
176	Tezonapa	4,093	16,372	16,372	20,465	28,651	8,186	90,046					
177	Tierra Blanca	3,479	13,916	13,916	17,395	24,353	6,958	76,538					
178	Tihuatlán	3,114	12,456	12,456	15,570	21,798	6,228	68,508					
179	Tlachichilco	1,214	4,856	4,856	6,070	8,498	2,428	26,708					
180	Tlacojalpan	138	552	552	690	966	276	3,036					
181	Tlacolulan	950	3,800	3,800	4,750	6,650	1,900	20,900					

VERACRUZ  
 JURÍDICA  
 CIVIL  
 ALDO M. GONZÁLEZ  
  
  



No.	Municipio	No. de entrega: 15 al 26 de junio - 13 al 24 de julio - 10 al 21 de agosto - 1 al 15 de octubre - 23 de nov. al 4 de dic.						Total
		Beneficiarios (Briks diarios)	Abr-May	Jun-Jul	Ago-Sep	Oct-Nov	Dic '20-Ene '21	
			Abr = 1 días May = 3 días	Jun = 3 días Jul = 1 días	Ago = 1 días Sep = 4 días	Oct = 4 días Nov = 3 días	Dic = 2 días Ene = 0 días	
182	Tlacotalpan	338	1,352	1,352	1,690	2,366	676	7,436
183	Tlacotepec de Mejía	91	364	364	455	637	182	2,002
184	Tlalixcoyan	1,564	6,256	6,256	7,820	10,948	3,128	34,408
185	Tlalnelhuayocan	1,125	4,500	4,500	5,625	7,875	2,250	24,750
186	Tlaltetela	402	1,608	1,608	2,010	2,814	804	8,844
187	Tlapacoyan	993	3,972	3,972	4,965	6,951	1,986	21,846
188	Tlaquilpa	226	904	904	1,130	1,582	452	4,972
189	Tlilapan	164	656	656	820	1,148	328	3,808
190	Tomatlán	212	848	848	1,060	1,484	424	4,664
191	Tonayán	427	1,708	1,708	2,135	2,989	854	9,394
192	Totutla	849	3,396	3,396	4,245	5,943	1,698	18,878
193	Tres Valles	1,400	5,600	5,600	7,000	9,800	2,800	30,800
194	Tuxpan	3,750	15,000	15,000	18,750	26,250	7,500	82,500
195	Tuxtilla	63	252	252	315	441	126	1,386
196	Ursulo Galván	607	2,428	2,428	3,035	4,249	1,214	13,354
197	Uxpanapa	2,821	11,284	11,284	14,105	19,747	5,642	62,062
198	Vega de Alatorre	564	2,256	2,256	2,820	3,948	1,128	12,408
199	Veracruz	5,759	23,036	23,036	28,795	40,313	11,518	126,698
200	Las Vigas de Ramírez	719	2,876	2,876	3,595	5,033	1,438	15,818
201	Villa Aldama	762	3,048	3,048	3,810	5,334	1,524	16,764
202	Xalapa	4,554	18,216	18,216	22,770	31,878	9,108	100,188
203	Xico	1,166	4,664	4,664	5,830	8,162	2,332	25,652
204	Xoxocotla	197	788	788	985	1,379	394	4,334
205	Yanga	517	2,068	2,068	2,585	3,619	1,034	11,374
206	Yecuatla	546	2,184	2,184	2,730	3,822	1,092	12,012
207	Zacualpan	101	404	404	505	707	202	2,222
208	Zaragoza	98	392	392	490	686	196	2,156
209	Zentla	777	3,108	3,108	3,885	5,439	1,554	17,094
210	Zongolica	4,700	18,800	18,800	23,500	32,900	9,400	103,400
211	Zontecomatlán de López y Fuentes	1,217	4,868	4,868	6,085	8,519	2,434	26,774
212	Zozocolco de Hidalgo	882	3,528	3,528	4,410	6,174	1,764	19,404
	<b>TOTALES</b>	<b>260,000</b>	<b>1,040,000</b>	<b>1,040,000</b>	<b>1,300,000</b>	<b>1,820,000</b>	<b>520,000</b>	<b>5,720,000</b>



GOBIERNO DEL ESTADO DE VERACRUZ  
SECRETARÍA DE ECONOMÍA  
DIRECCIÓN GENERAL DE REGISTRO Y FISCALÍA

*[Handwritten signature]*

*[Handwritten signature]*

*[Handwritten signature]*

*[Handwritten signature]*